

# 1 - 9 et 11, rue du Pont Aubry

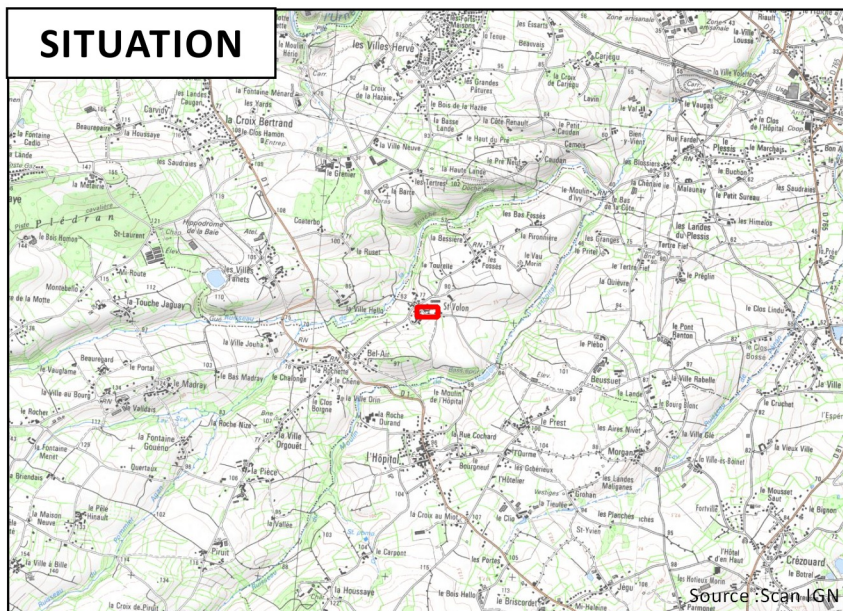
Emprise au sol : 149 m<sup>2</sup>

## Commune de PLEDRAN

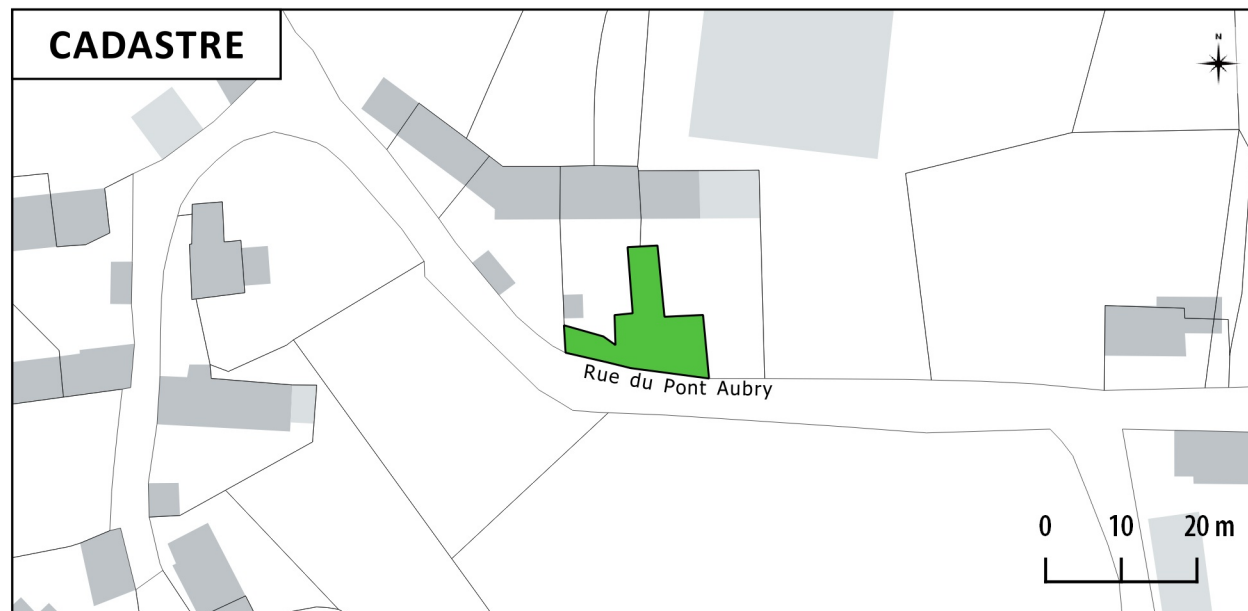
### Proposition de changement de destination des bâtiments



#### SITUATION



#### CADASTRE



#### VUE AERIEENNE



#### PHOTO



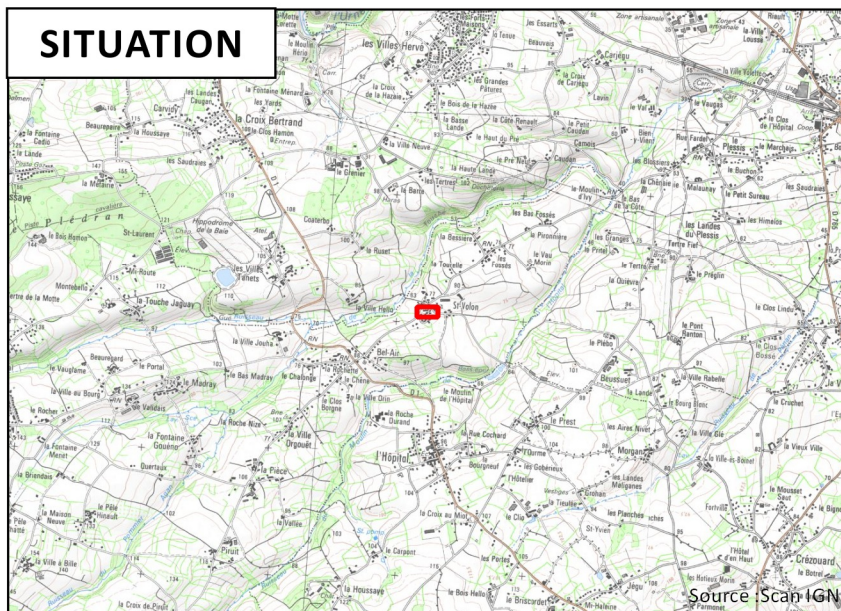
## 2 - St-Volon

Emprise au sol : 108 m<sup>2</sup>

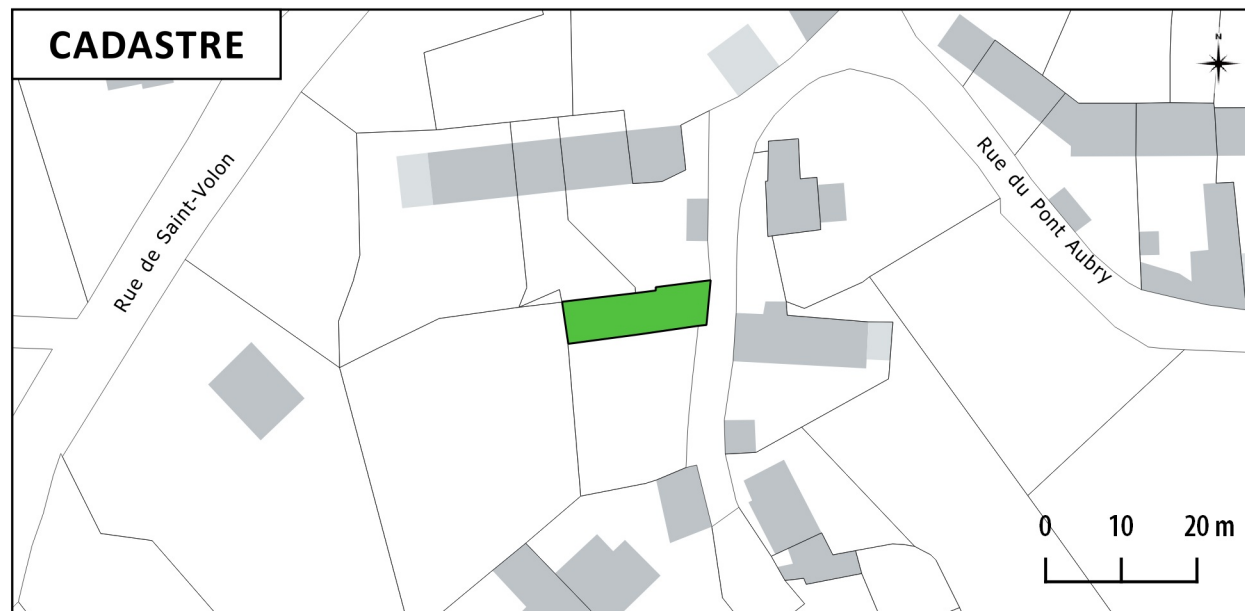
## Commune de PLEDRAN Proposition de changement de destination des bâtiments



### SITUATION



### CADASTRE



### VUE AERIEENNE



### PHOTO

### 3 - La Ville Joua

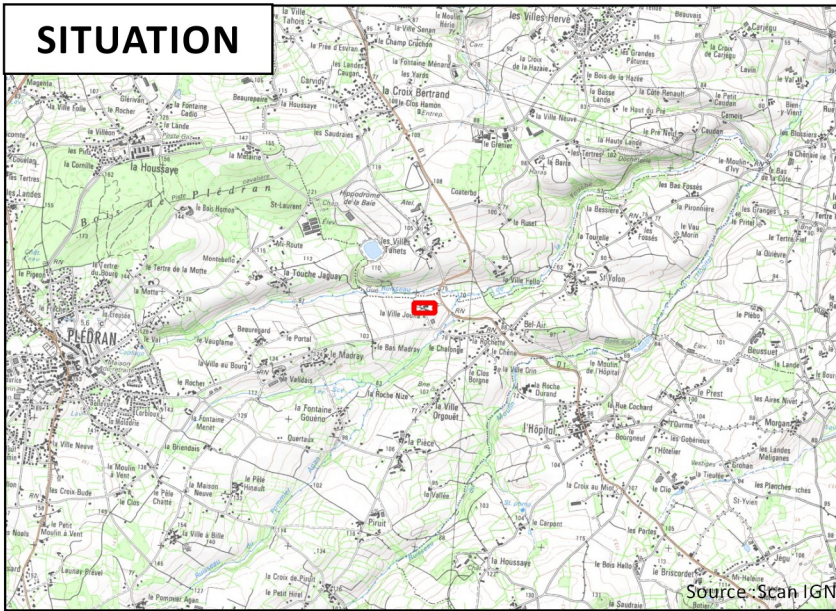
Emprise au sol : 107 m<sup>2</sup>

### Commune de PLEDRAN

### Proposition de changement de destination des bâtiments



#### SITUATION



#### CADASTRE



#### VUE AERIEENNE



#### PHOTO



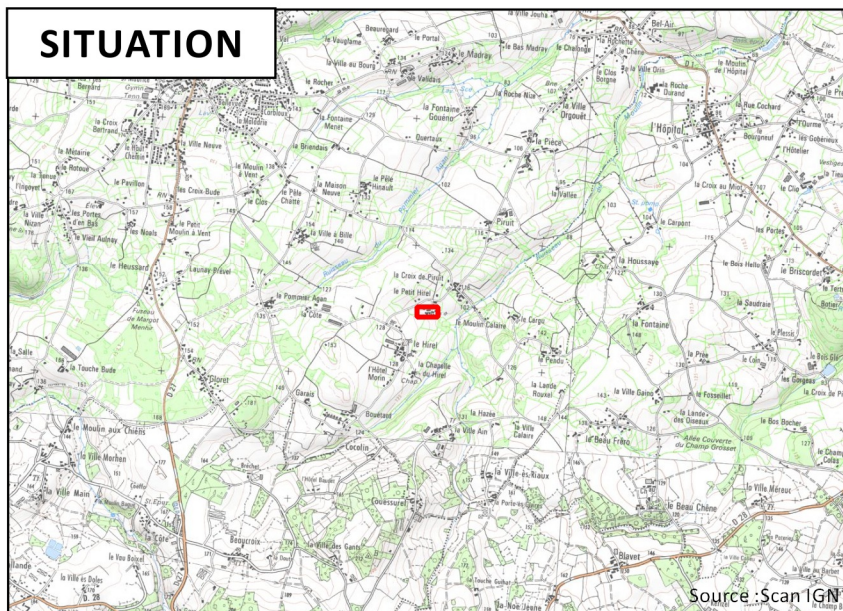
# 4 - Le Petit Hirel

Emprise au sol : 162 m<sup>2</sup>

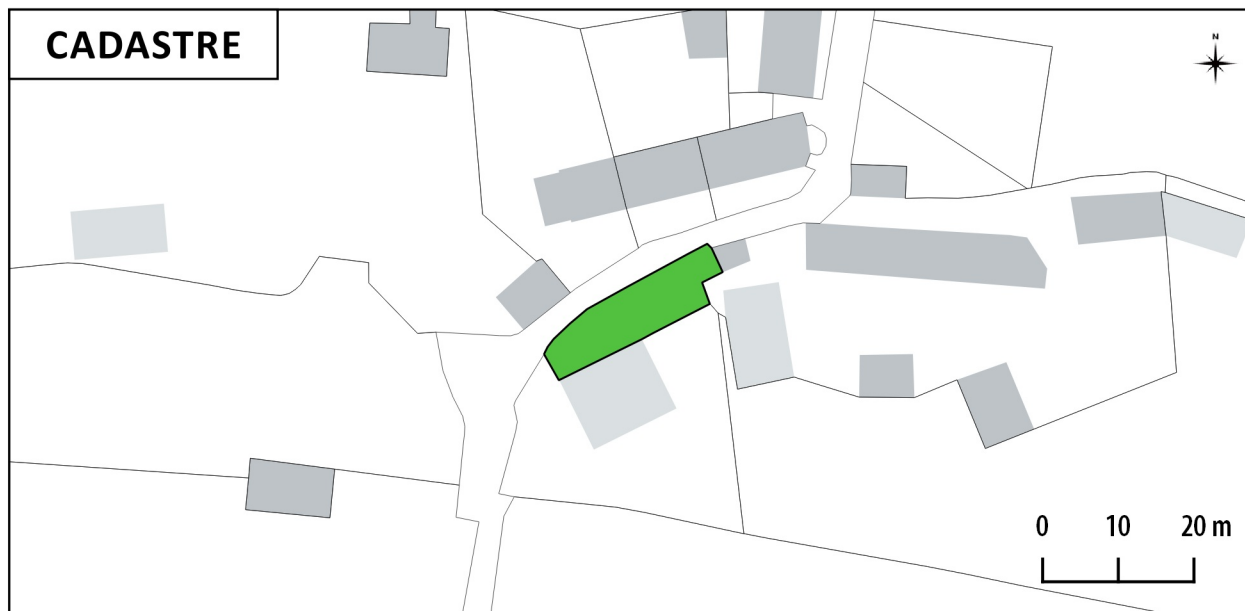
## Commune de PLEDRAN Proposition de changement de destination des bâtiments



### SITUATION



### CADASTRE



### VUE AERIEENNE



### PHOTO



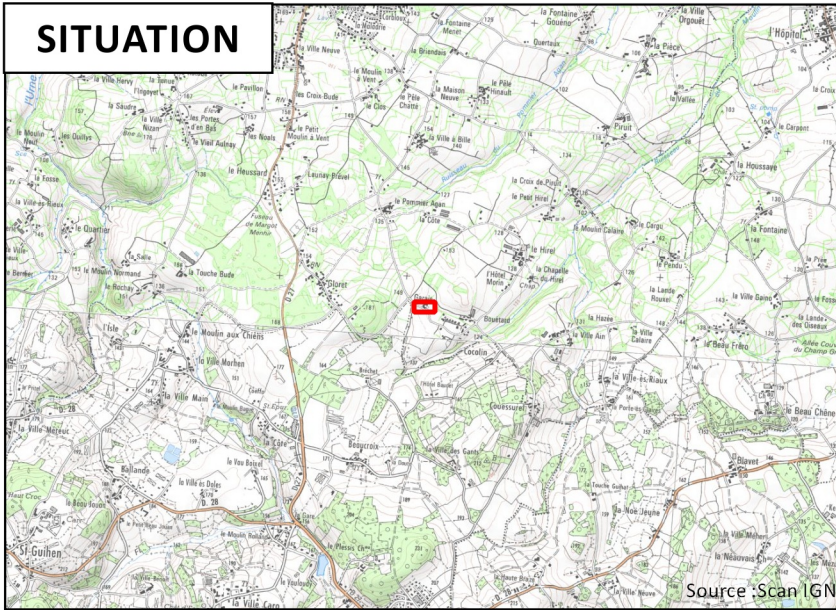
# 5 - Garais

Emprise au sol : 84 m<sup>2</sup>

## Commune de PLEDRAN Proposition de changement de destination des bâtiments



### SITUATION



### CADASTRE



### VUE AERIEENNE



### PHOTO



## 6 - Couëssure

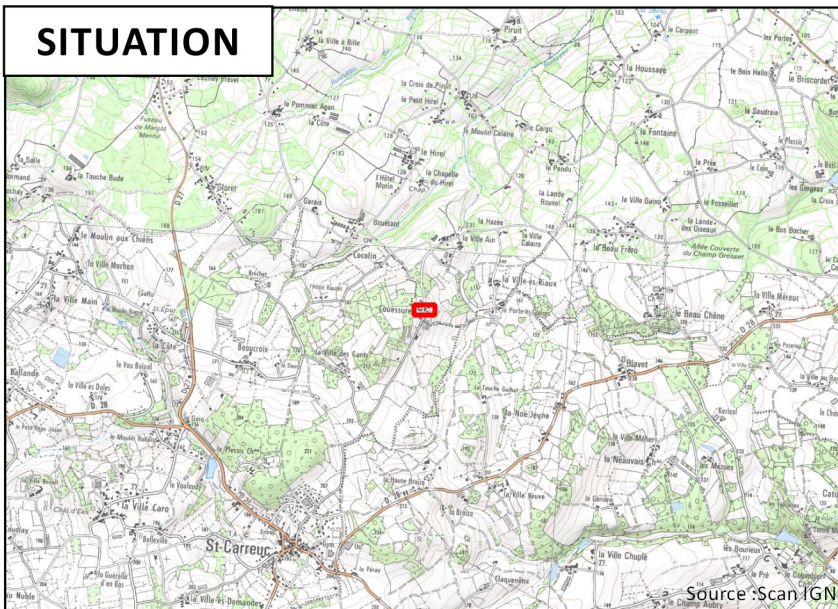
Emprise au sol : 249 m<sup>2</sup>

Commune de PLEDRAN

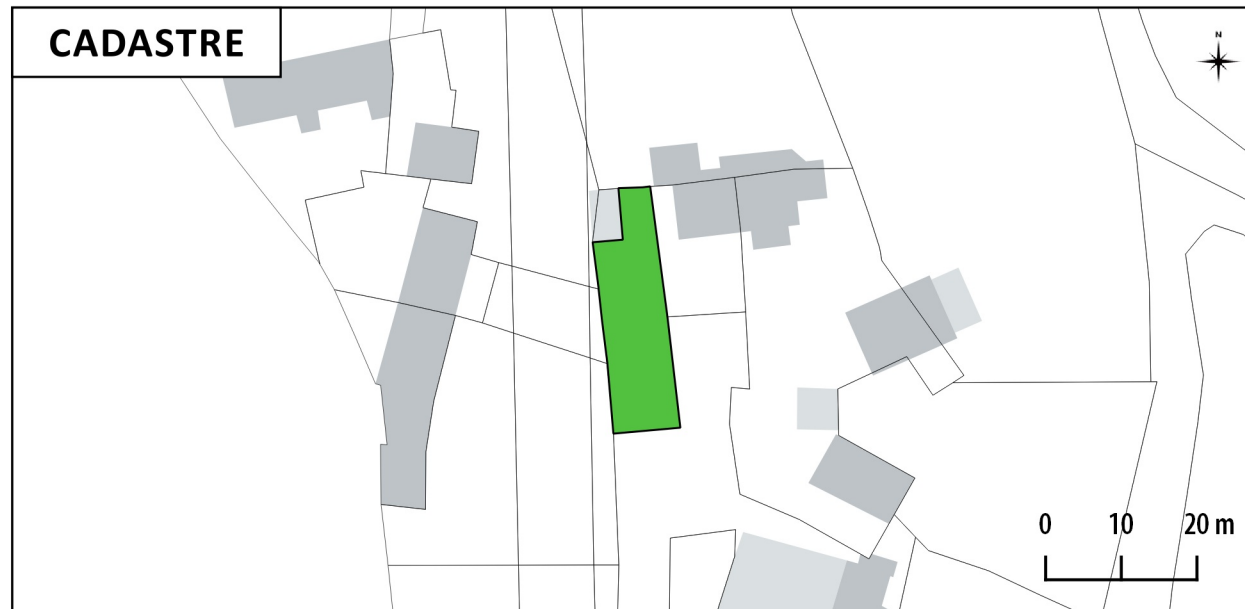
Proposition de changement de destination des bâtiments



### SITUATION



### CADASTRE



### VUE AERIEENNE



### PHOTO



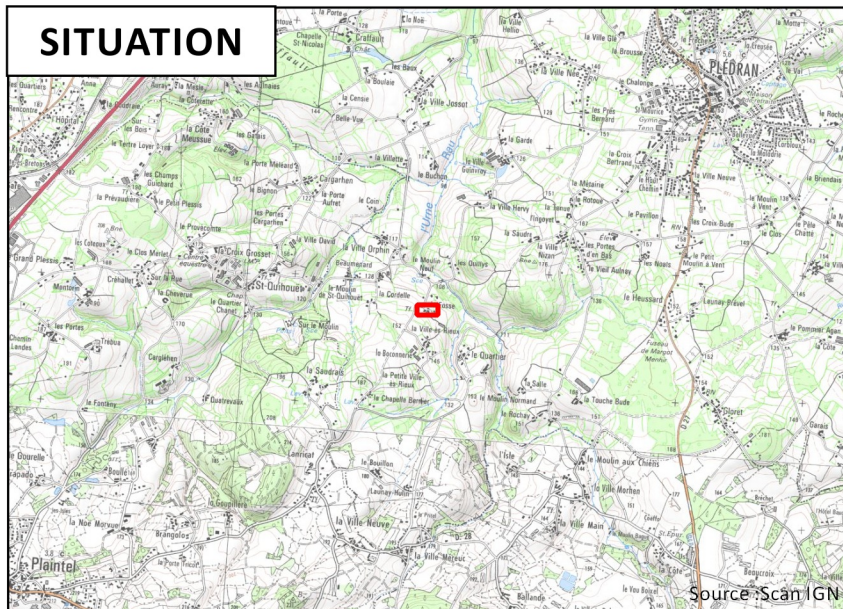
# 7 - La Fosse

Emprise au sol : 115 m<sup>2</sup>

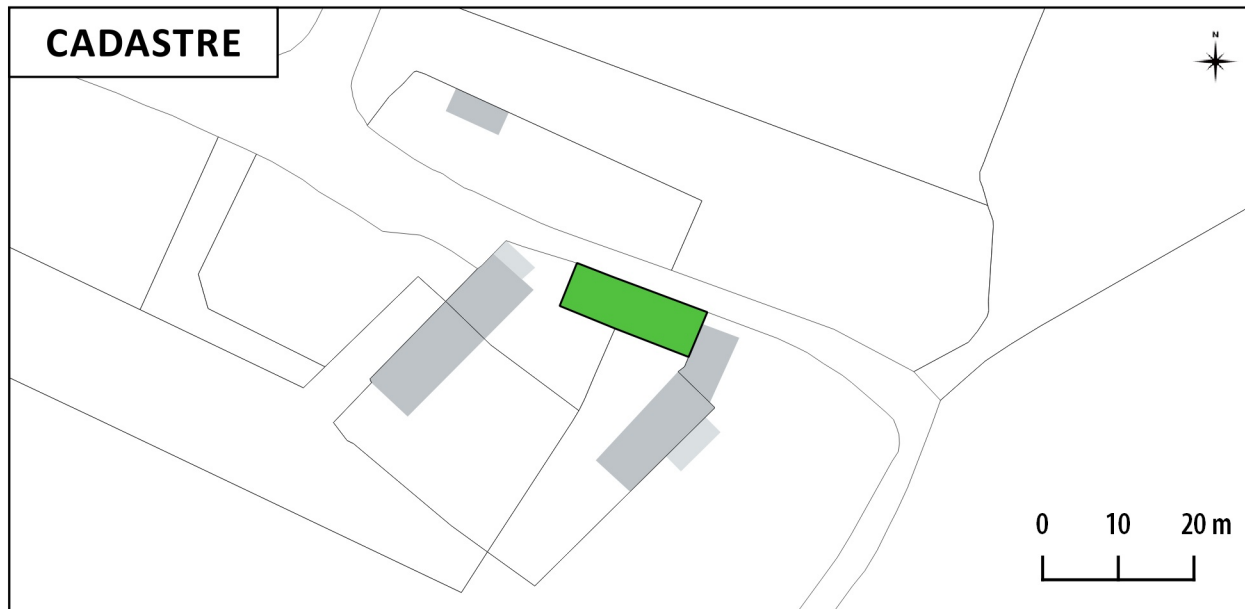
## Commune de PLEDRAN Proposition de changement de destination des bâtiments



### SITUATION



### CADASTRE



### VUE AERIEENNE



### PHOTO

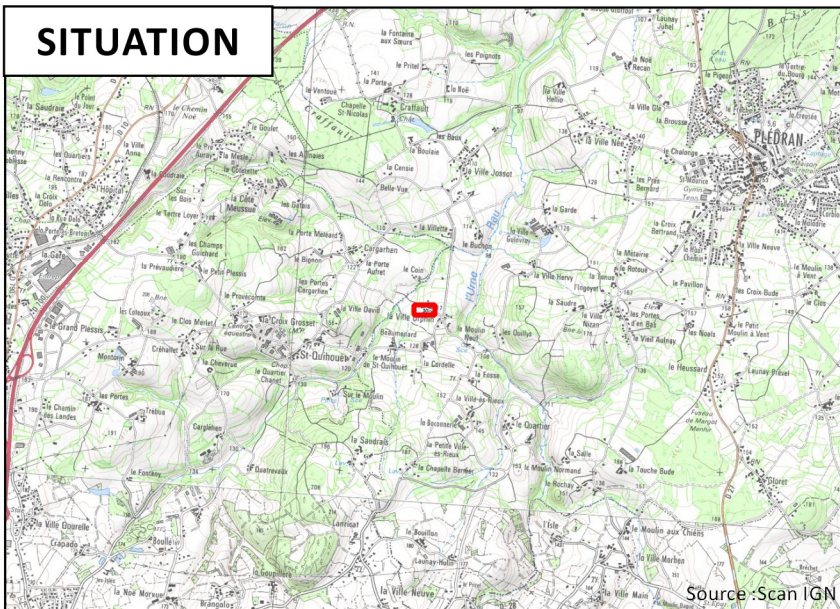
# 8 - La Ville Orphin

Emprise au sol : 112 m<sup>2</sup>

## Commune de PLEDRAN Proposition de changement de destination des bâtiments



**SITUATION**



**CADASTRE**



**VUE AERIEENNE**



**PHOTO**





# 9 - Les Landes

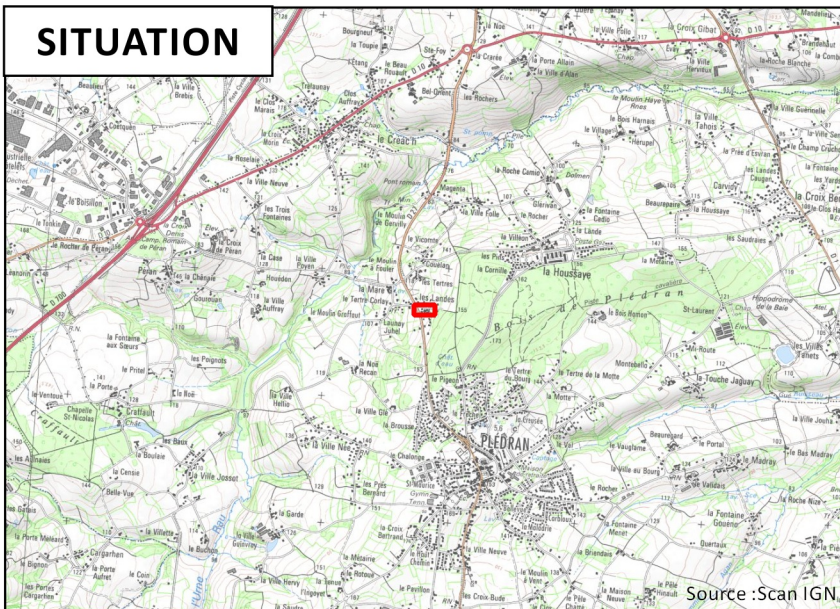
Emprise au sol : 176 m<sup>2</sup>

## Commune de PLEDRAN

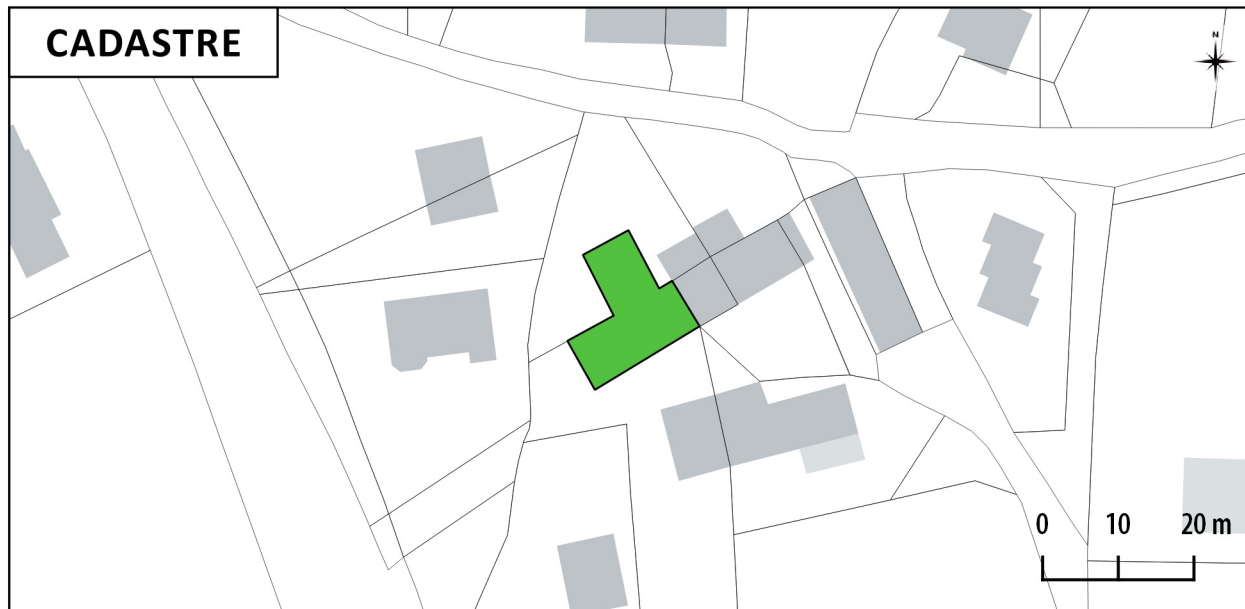
### Proposition de changement de destination des bâtiments



#### SITUATION



#### CADASTRE



#### VUE AERIEENNE



#### PHOTO



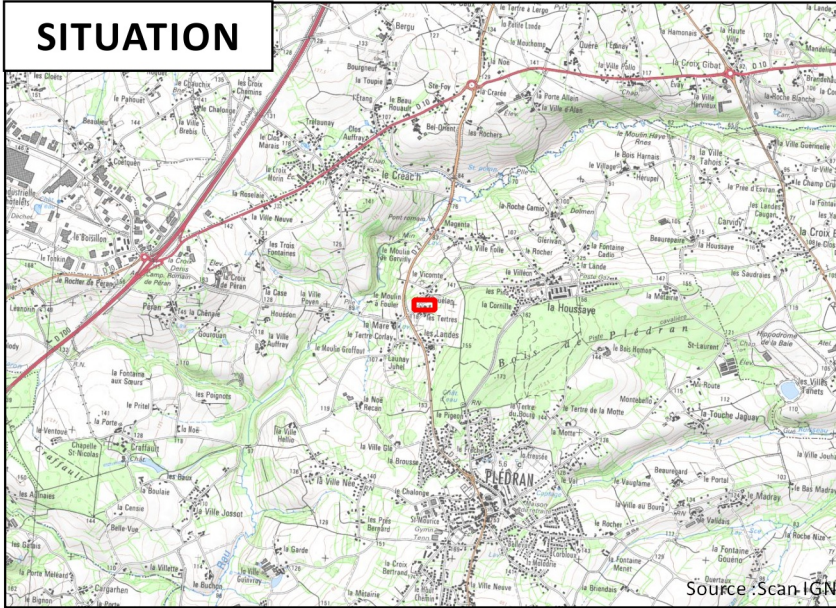
# 10 - Les Tertres

Emprise au sol : 66 m<sup>2</sup>

## Commune de PLEDRAN Proposition de changement de destination des bâtiments



### SITUATION



### CADASTRE



### VUE AERIENNE



### PHOTO



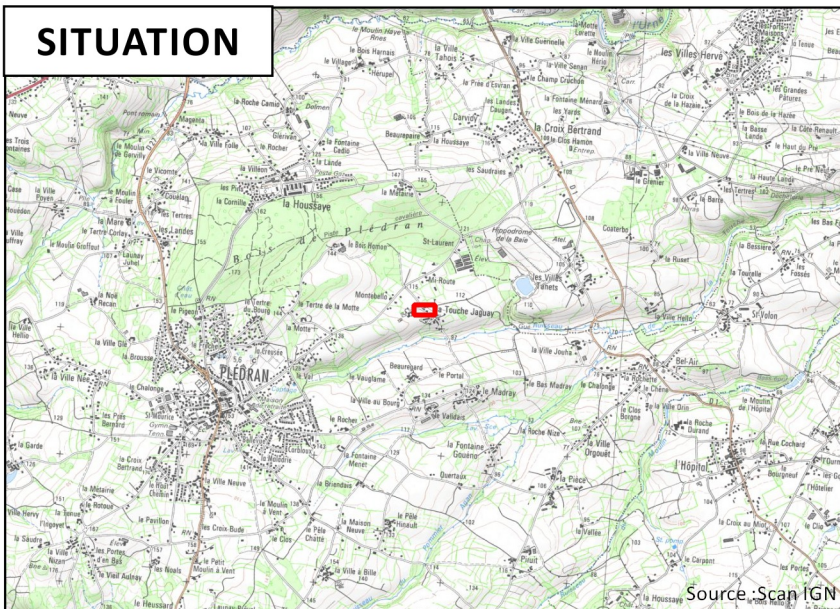
# 11 - La Touche Jaguay

Emprise au sol : 86 m<sup>2</sup>

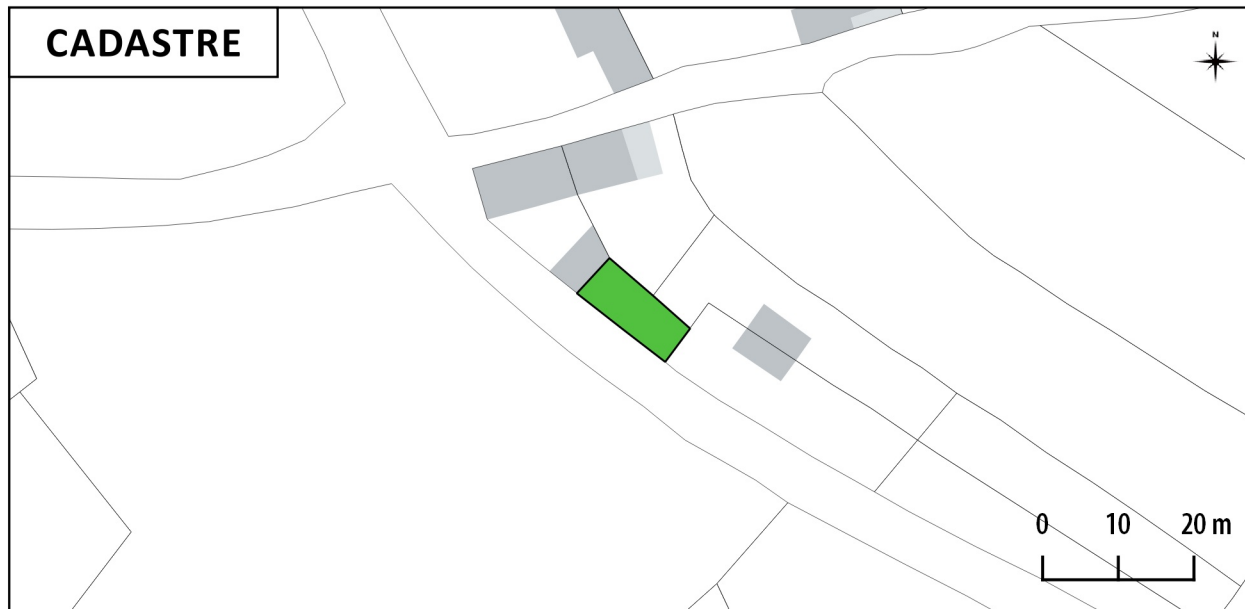
## Commune de PLEDRAN Proposition de changement de destination des bâtiments



### SITUATION



### CADASTRE



### VUE AERIEENNE



### PHOTO



# 12 - Le Pesle Hinault

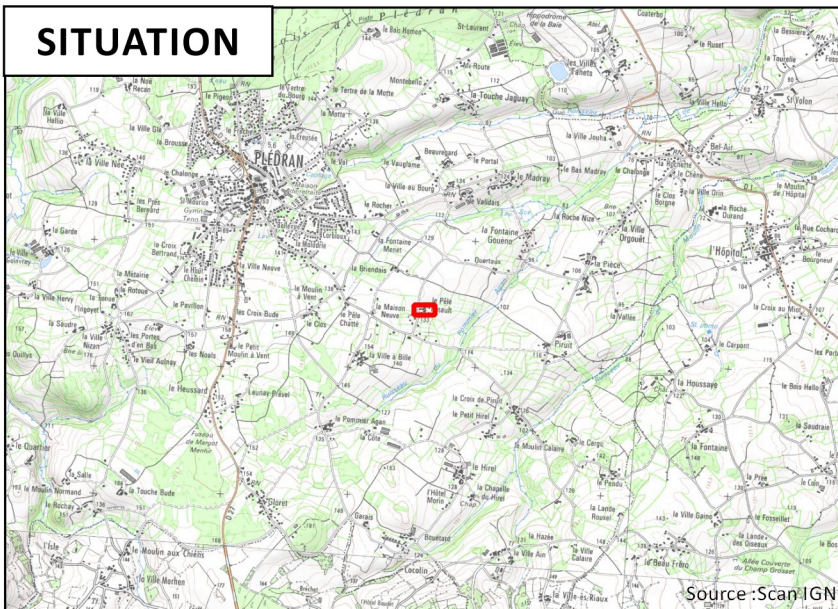
Emprise au sol : 102 m<sup>2</sup>

## Commune de PLEDRAN

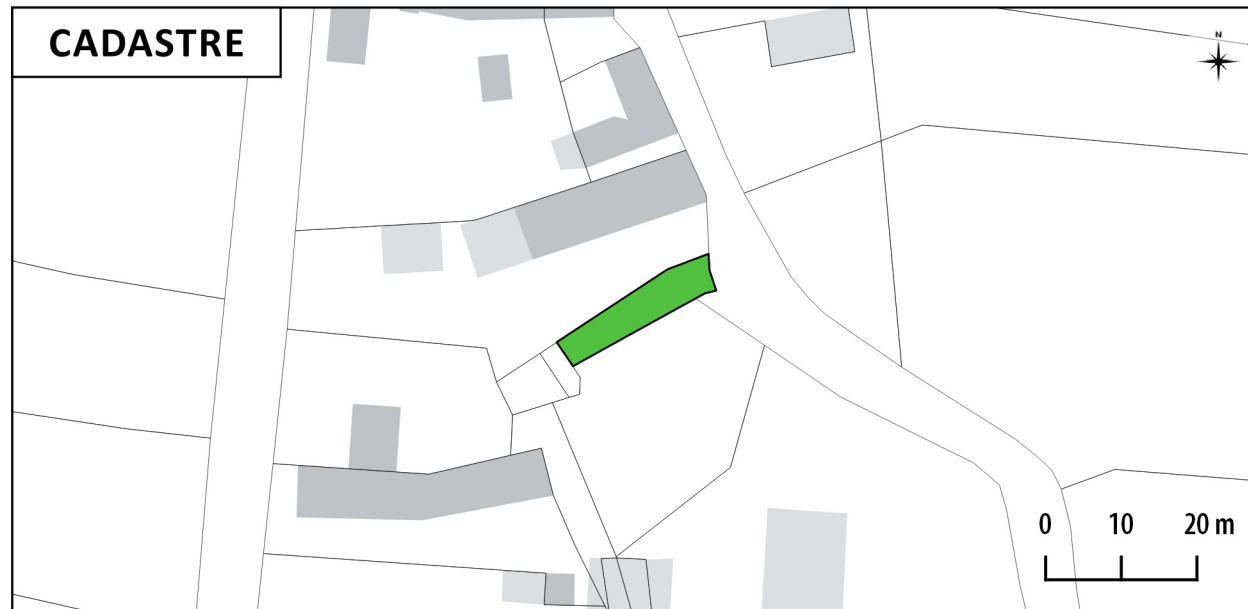
### Proposition de changement de destination des bâtiments



#### SITUATION



#### CADASTRE



#### VUE AERIEENNE



#### PHOTO



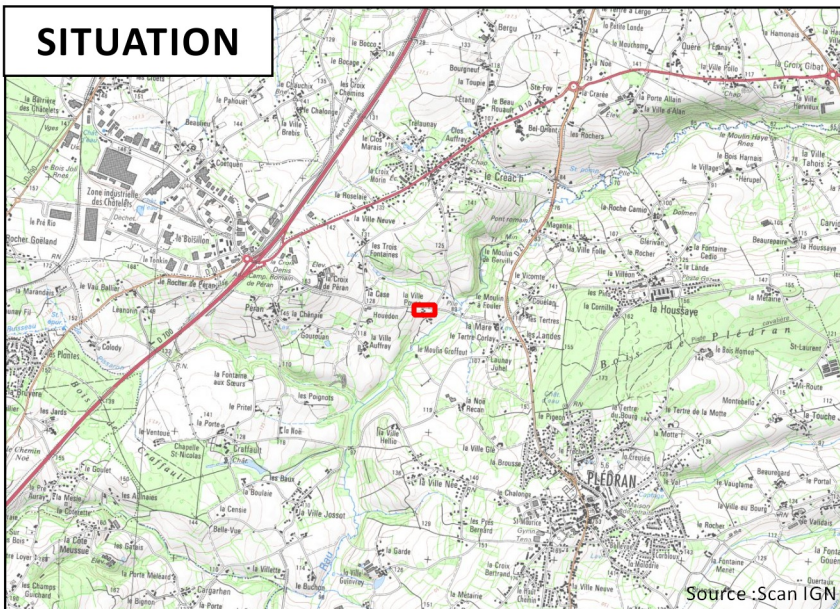
# 13 - La Ville Poyen

Emprise au sol : 72 m<sup>2</sup>

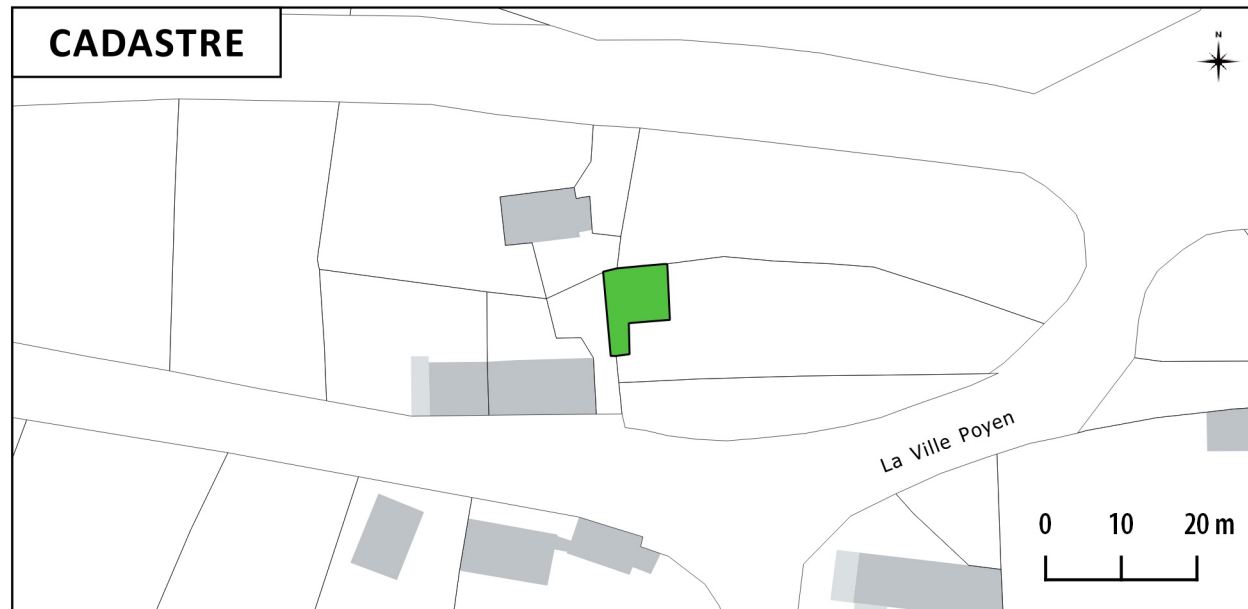
## Commune de PLEDRAN Proposition de changement de destination des bâtiments



### SITUATION



### CADASTRE



### VUE AERIEENNE



### PHOTO



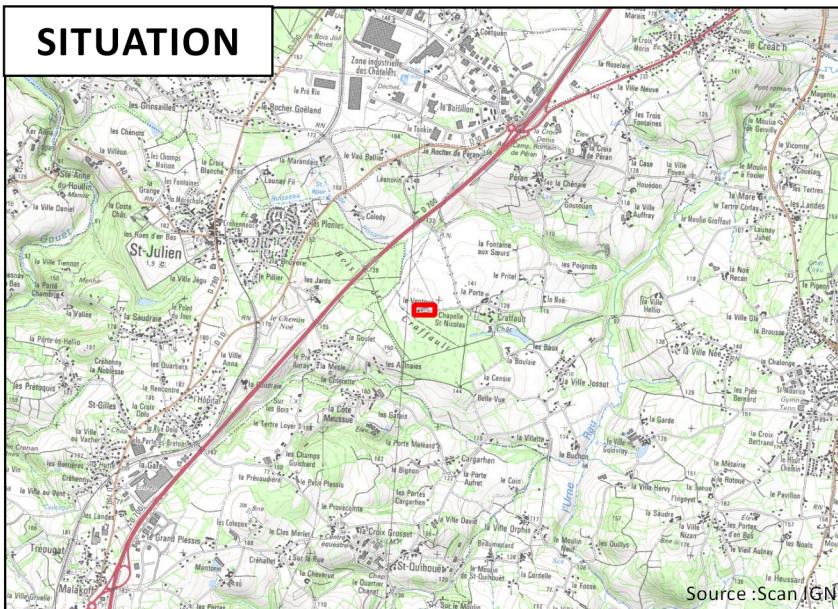
# 14 - Le Ventouer

Emprise au sol : 75 m<sup>2</sup>

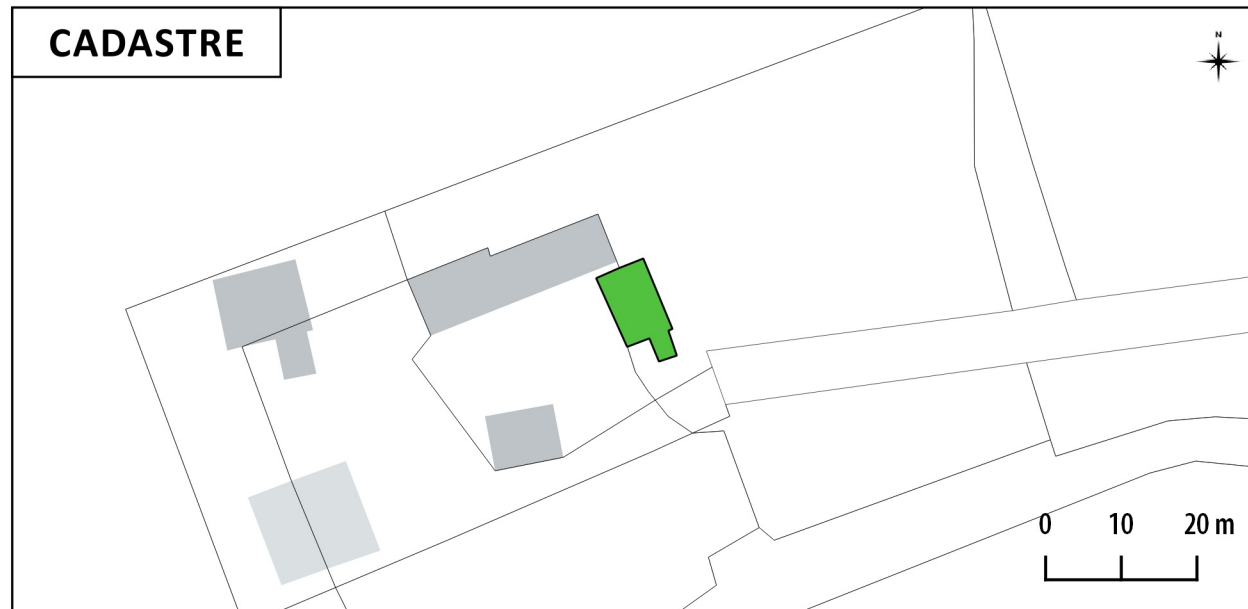
## Commune de PLEDRAN Proposition de changement de destination des bâtiments



### SITUATION



### CADASTRE



### VUE AERIEENNE



### PHOTO



# 15 - La Ville Es Riaux

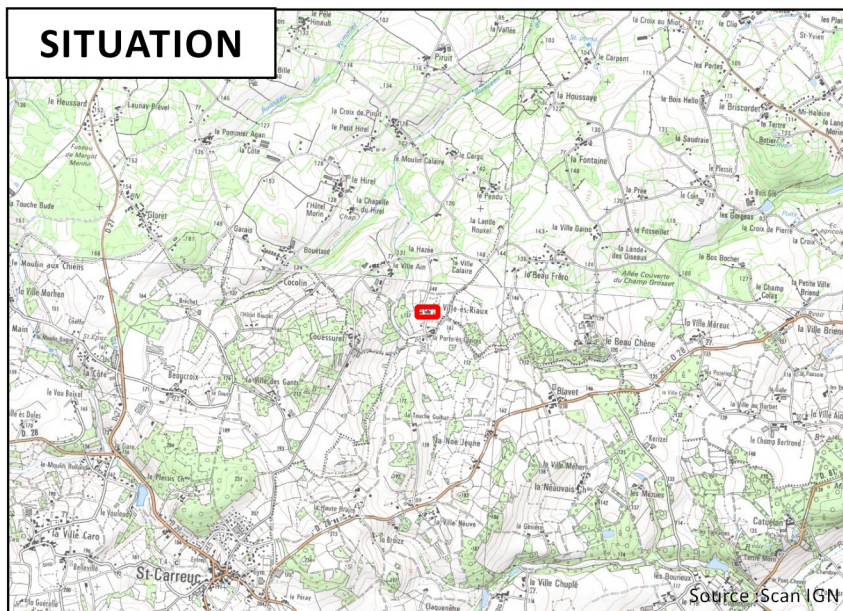
Emprise au sol : 101 m<sup>2</sup>

## Commune de PLEDRAN

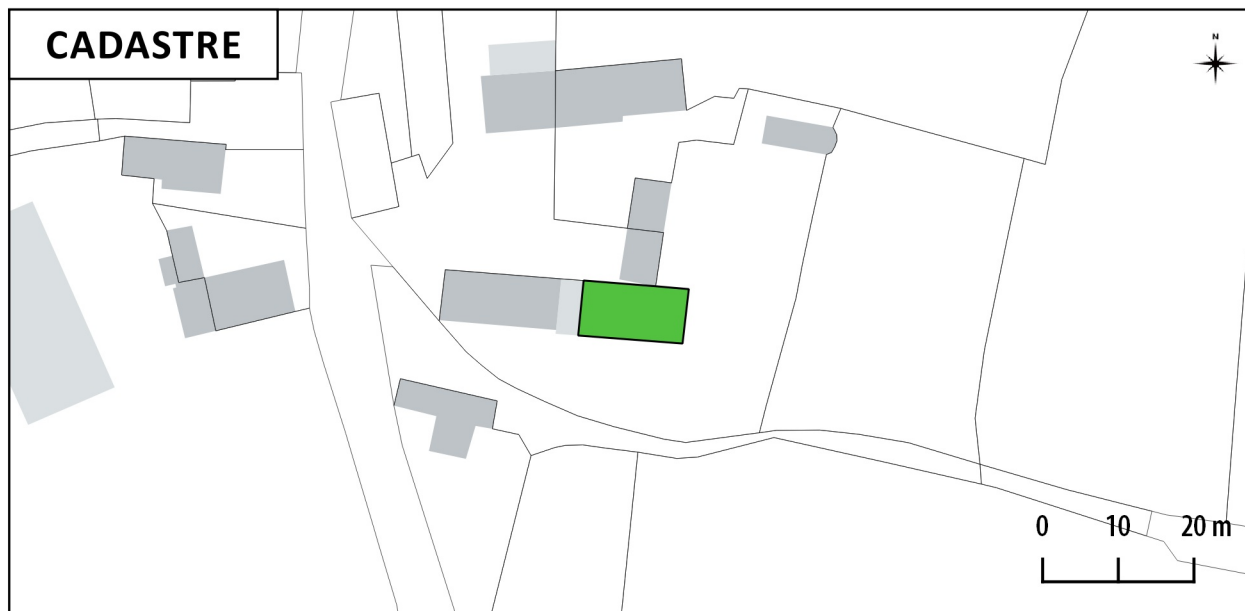
### Proposition de changement de destination des bâtiments



#### SITUATION



#### CADASTRE



#### VUE AERIENNE



#### PHOTO



# 16 - Les Trois Fontaines

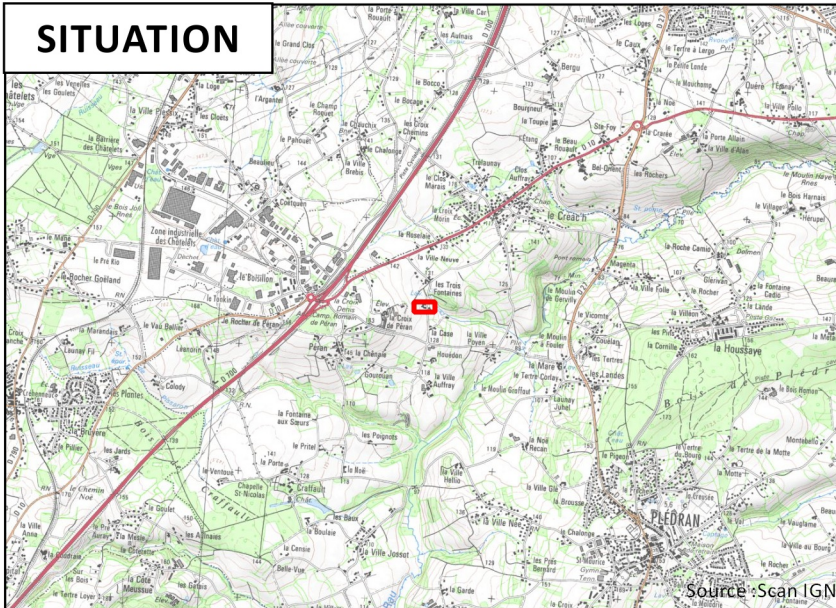
Emprise au sol : 126 m<sup>2</sup>

## Commune de PLEDRAN

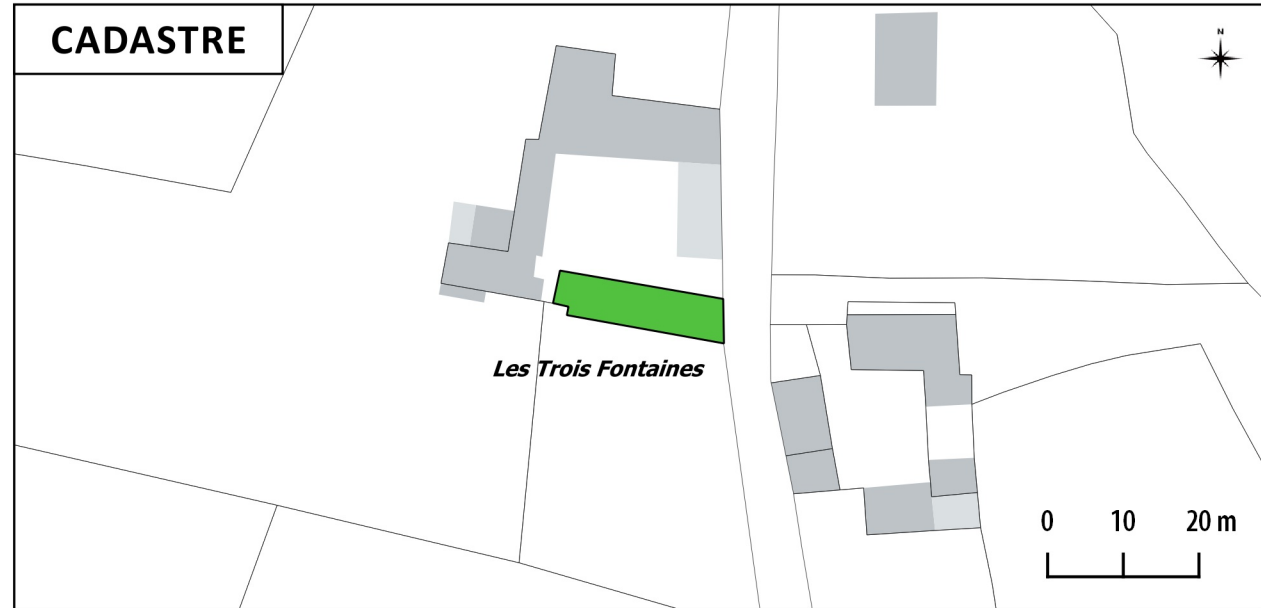
### Proposition de changement de destination des bâtiments



#### SITUATION



#### CADASTRE



#### VUE AERIEENNE



#### PHOTO





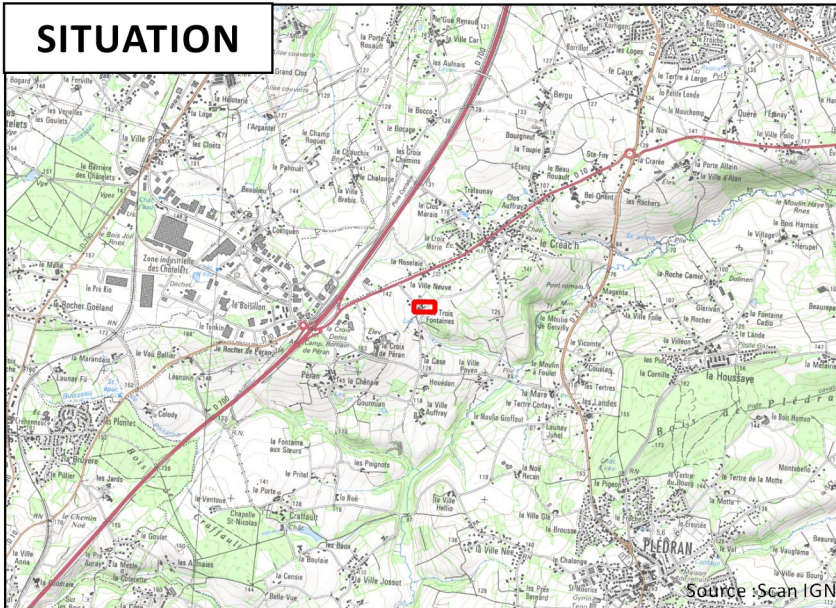
# 17 - Les Trois Fontaines

Emprise au sol : 98 m<sup>2</sup>

## Commune de PLEDRAN Proposition de changement de destination des bâtiments



### SITUATION



### CADASTRE



### VUE AERIEENNE



### PHOTO



# 18 - Péran

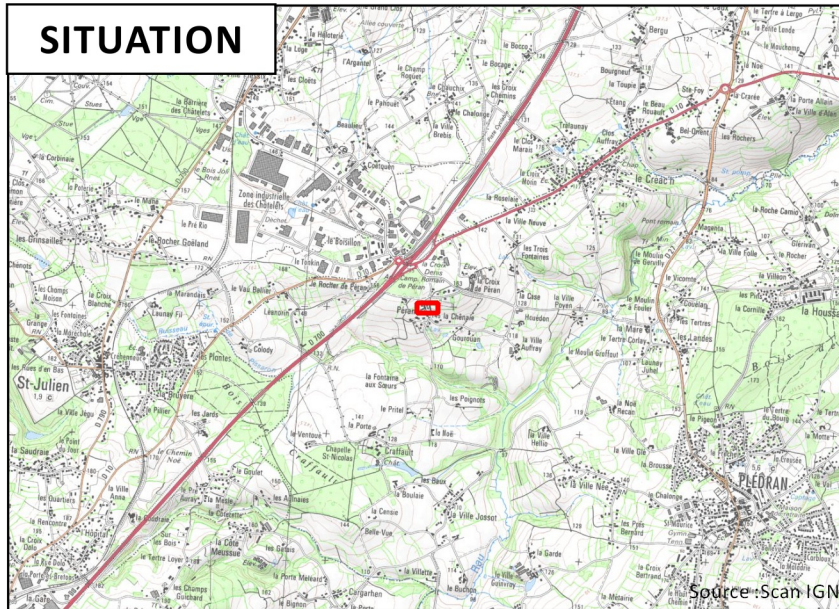
Emprise au sol : 114 m<sup>2</sup>

## Commune de PLEDRAN

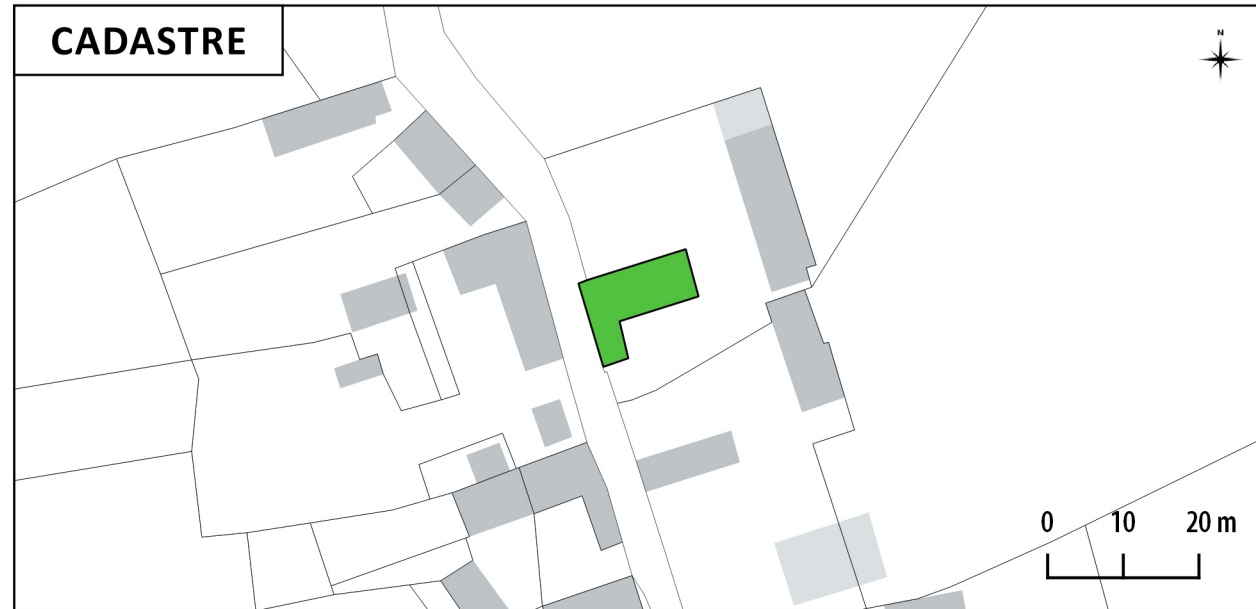
### Proposition de changement de destination des bâtiments



#### SITUATION



#### CADASTRE



#### VUE AERIEENNE



#### PHOTO



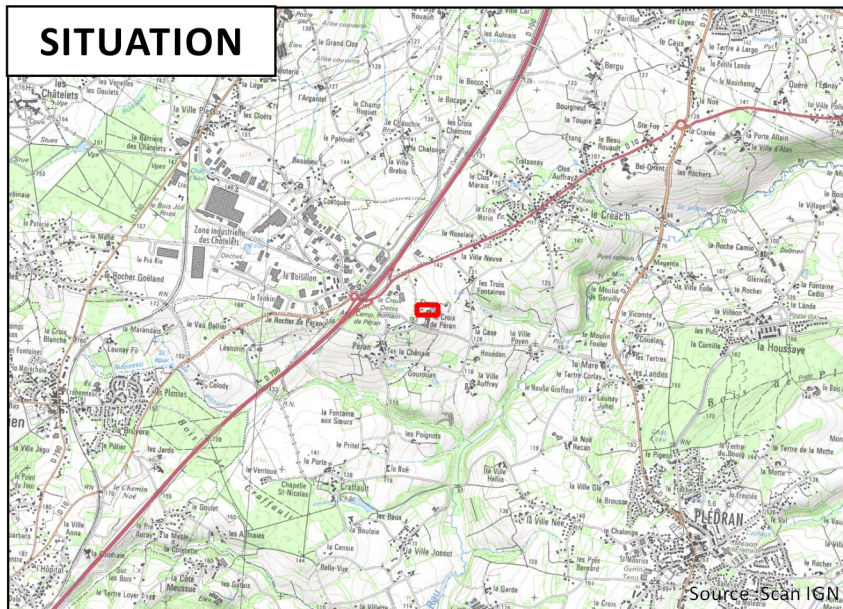
# 19 - La Croix de Péran

Emprise au sol : 199 m<sup>2</sup>

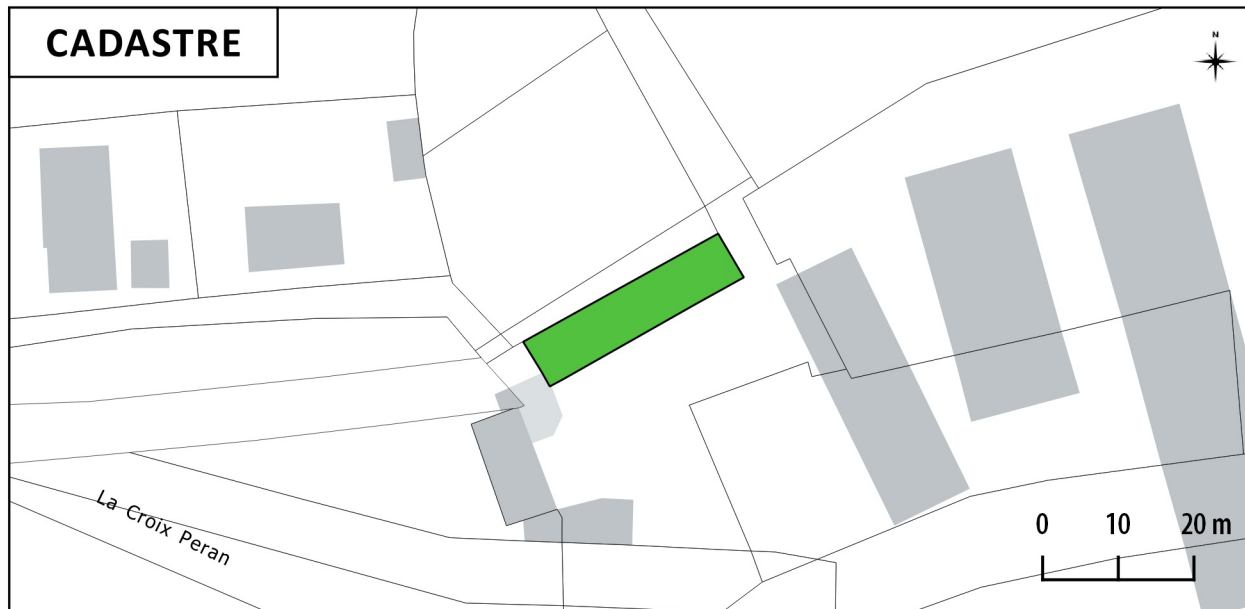
## Commune de PLEDRAN Proposition de changement de destination des bâtiments



### SITUATION



### CADASTRE



### VUE AERIEENNE



### PHOTO



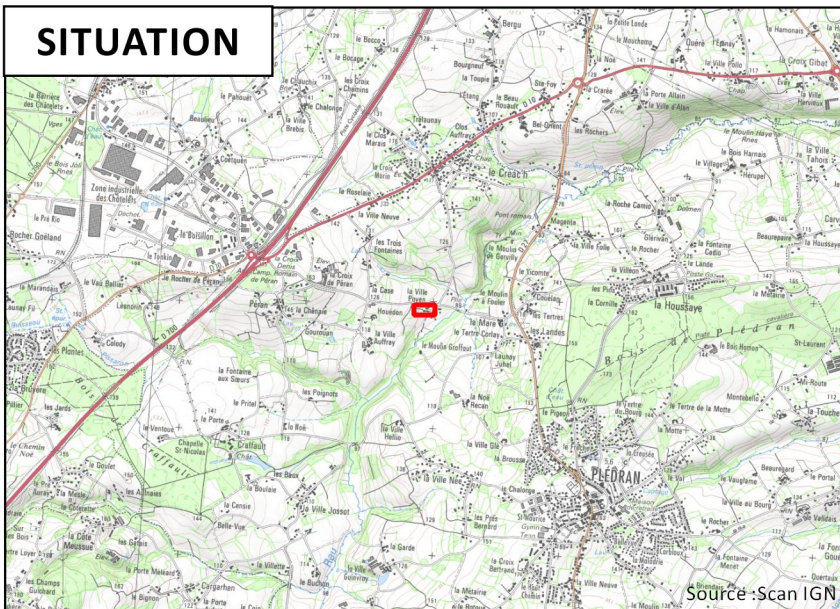
# 20 - La Ville Poyen

Emprise au sol : 63 m<sup>2</sup>

## Commune de PLEDRAN Proposition de changement de destination des bâtiments



### SITUATION



### CADASTRE



### VUE AERIEENNE



### PHOTO



# 21 - Les Landes

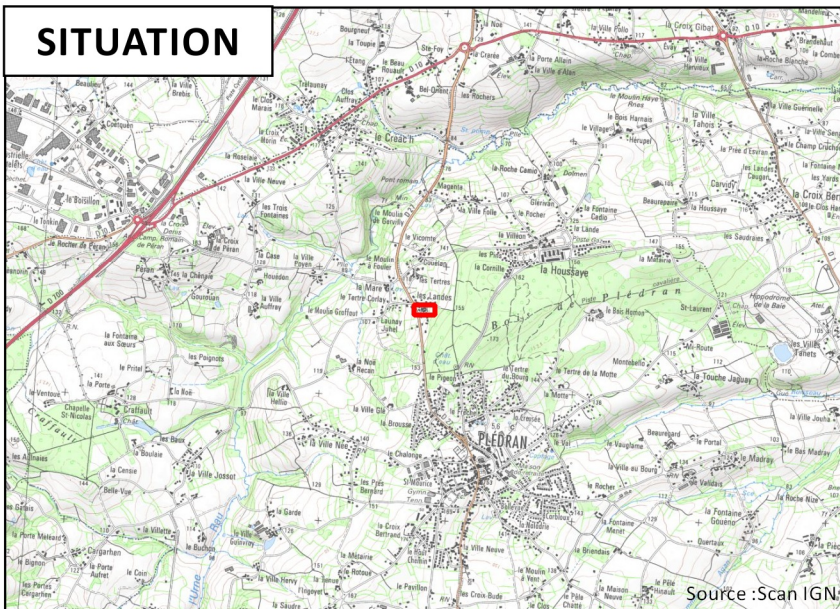
Emprise au sol : 137 m<sup>2</sup>

## Commune de PLEDRAN

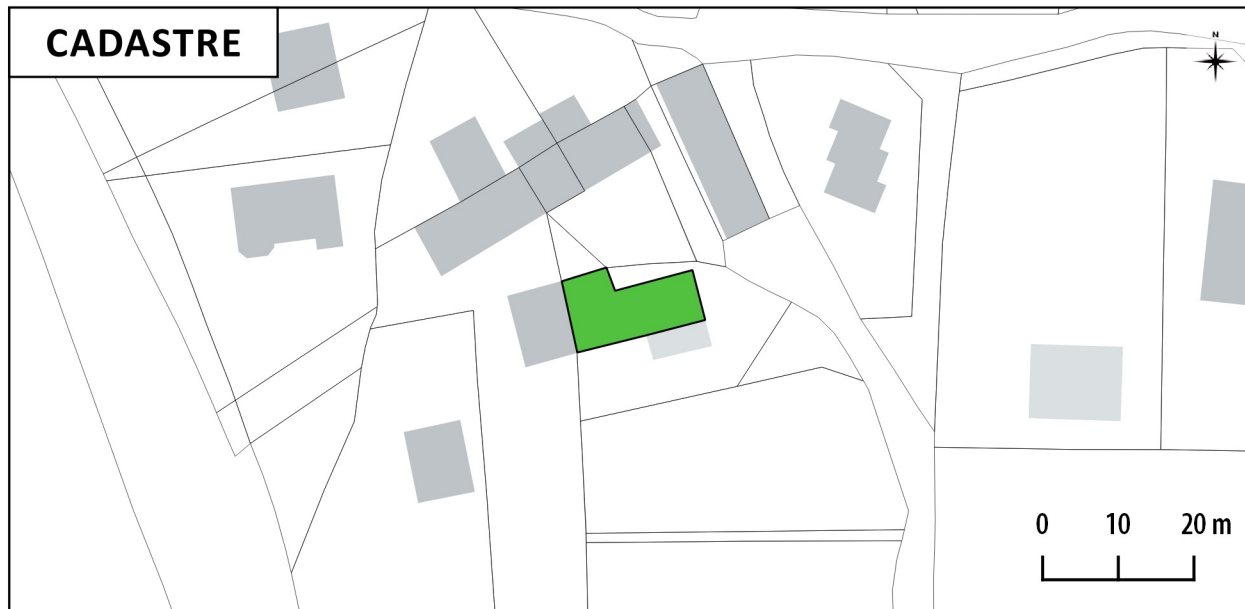
### Proposition de changement de destination des bâtiments



#### SITUATION



#### CADASTRE



#### VUE AERIEENNE



#### PHOTO



# 22 - La Métairie du Bois de Plédran

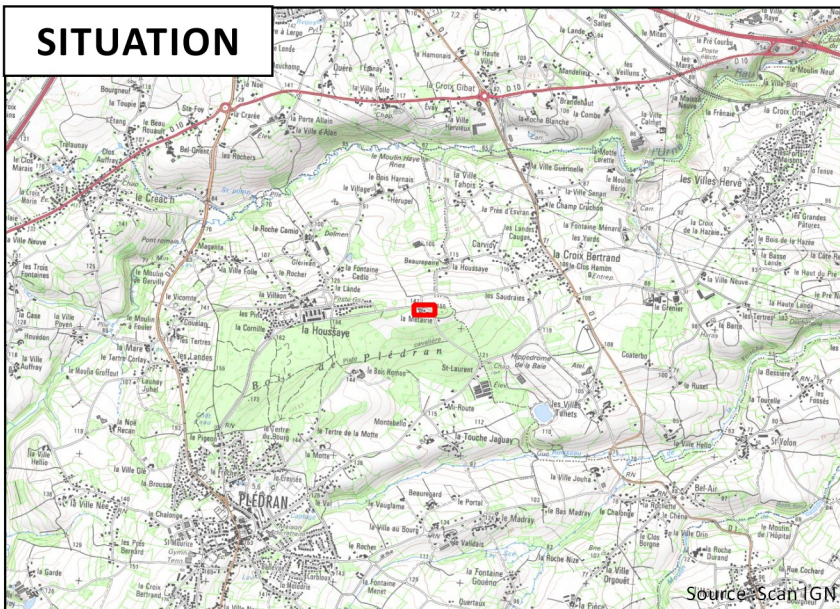
Emprise au sol : 99 m<sup>2</sup>

Commune de PLEDRAN

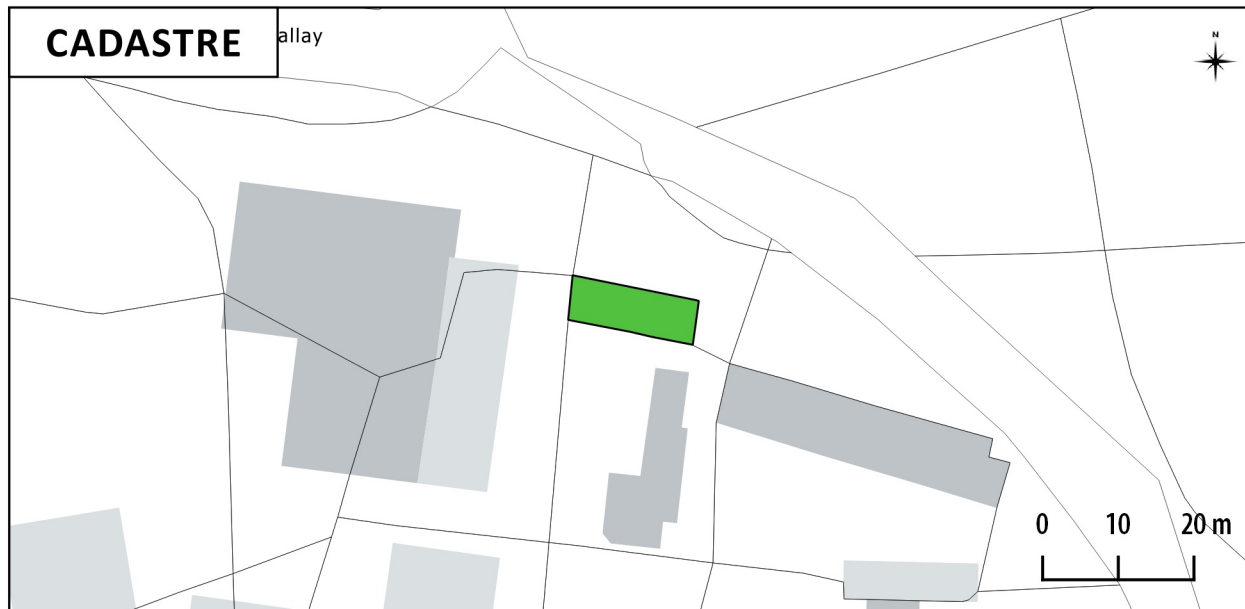
Proposition de changement de destination des bâtiments



## SITUATION



## CADASTRE



## VUE AERIEENNE



## PHOTO



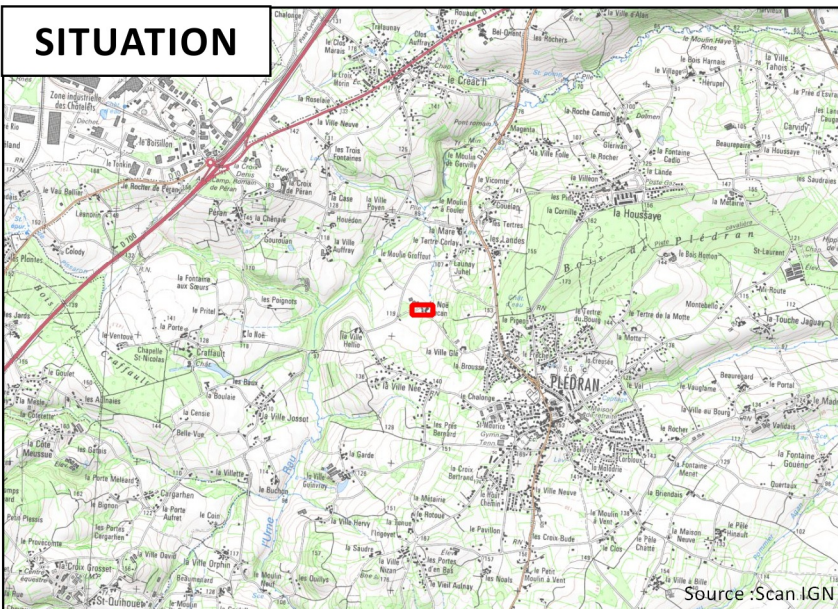
# 23 - La Noé Récan

Emprise au sol : 97 m<sup>2</sup>

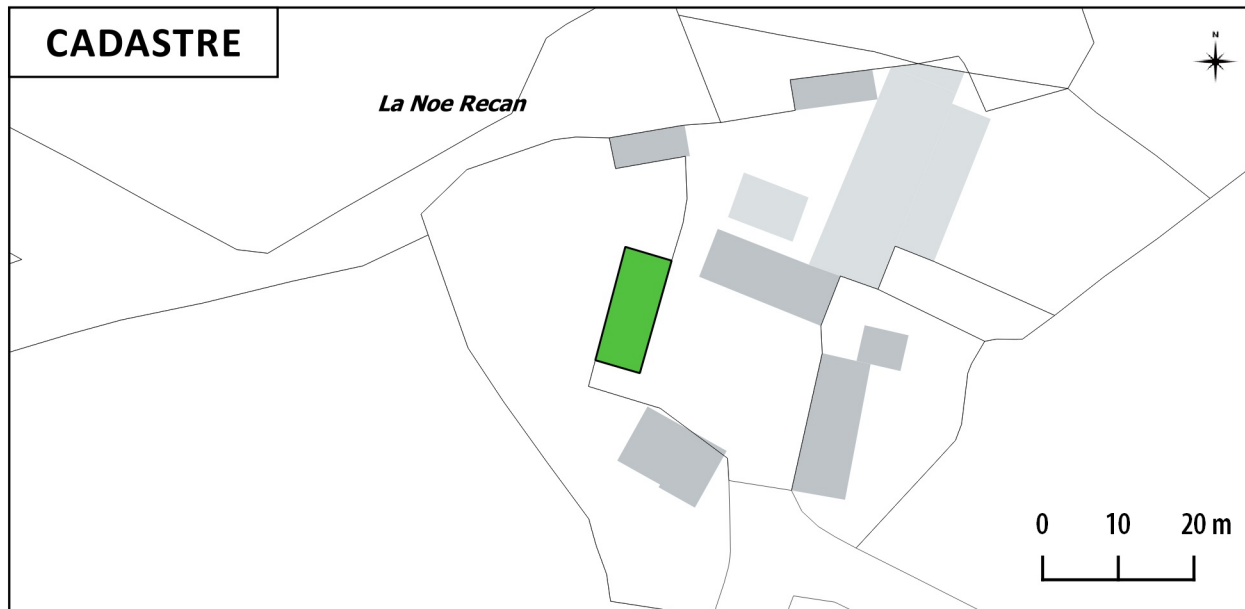
## Commune de PLEDRAN Proposition de changement de destination des bâtiments



### SITUATION



### CADASTRE



### VUE AERIEENNE



### PHOTO



# 24 - La Noé Récan

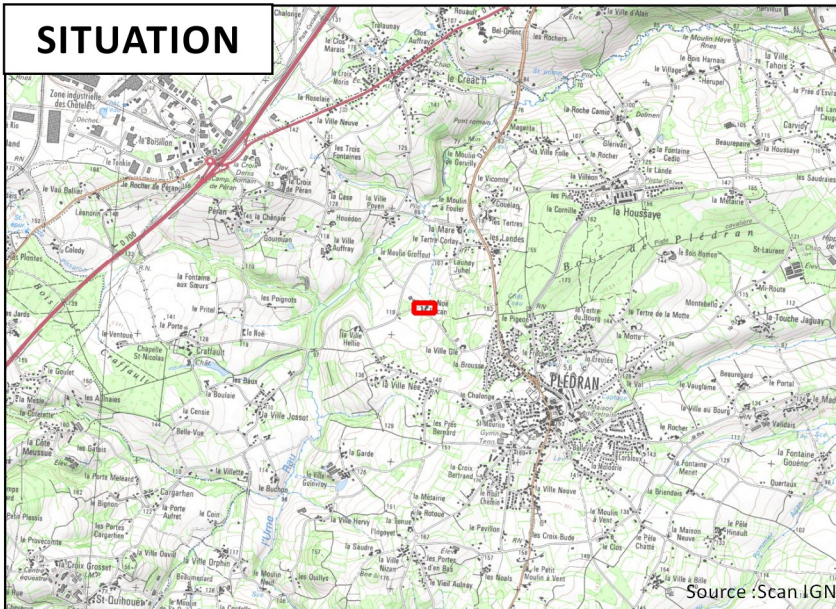
Emprise au sol : 119 m<sup>2</sup>

## Commune de PLEDRAN

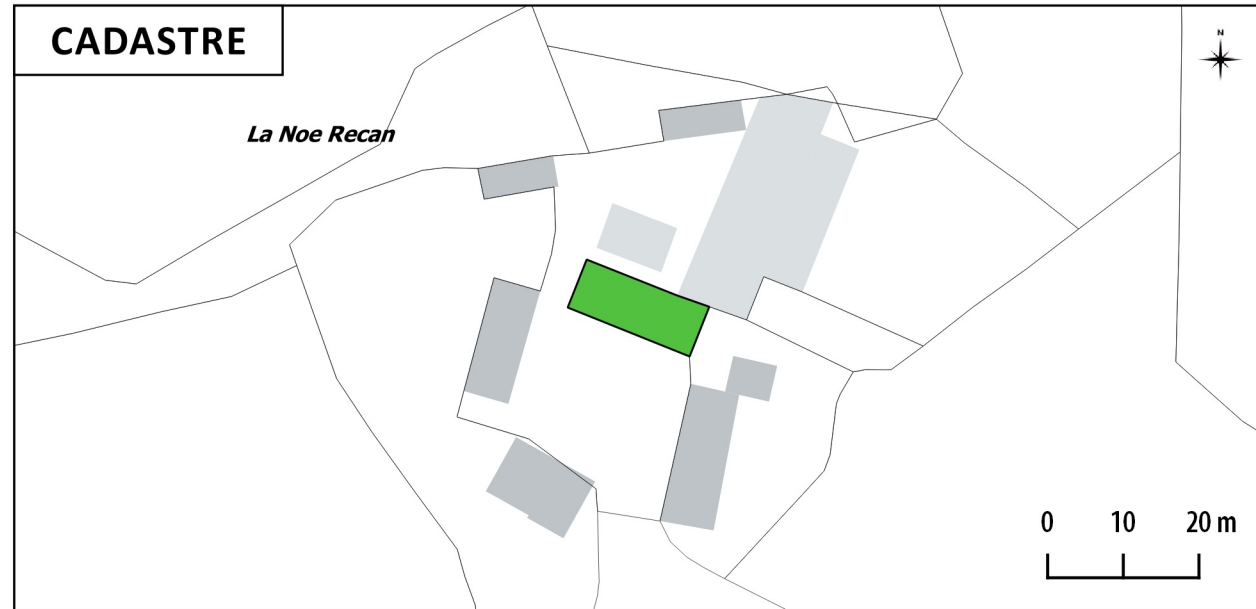
### Proposition de changement de destination des bâtiments



#### SITUATION



#### CADASTRE



#### VUE AERIEENNE



#### PHOTO





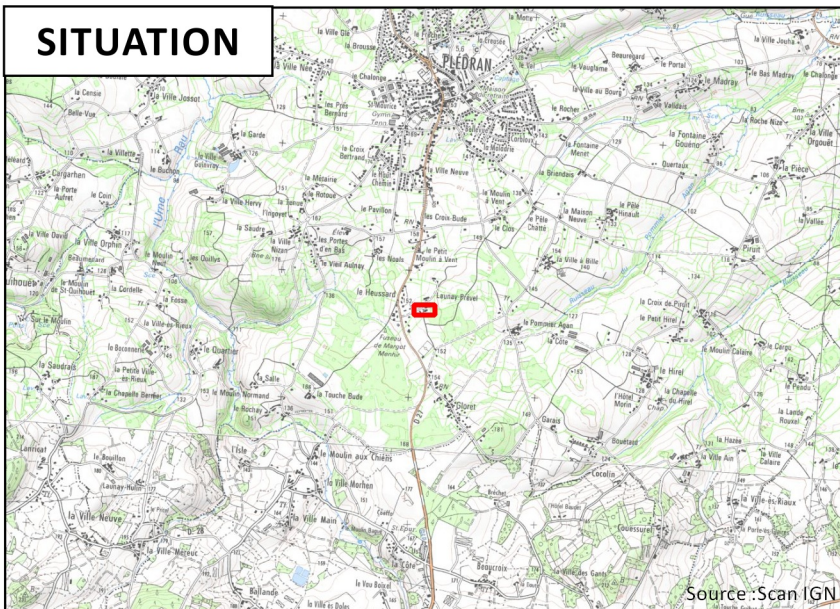
# 25 - Launay Prevel

Emprise au sol : 88 m<sup>2</sup>

## Commune de PLEDRAN Proposition de changement de destination des bâtiments

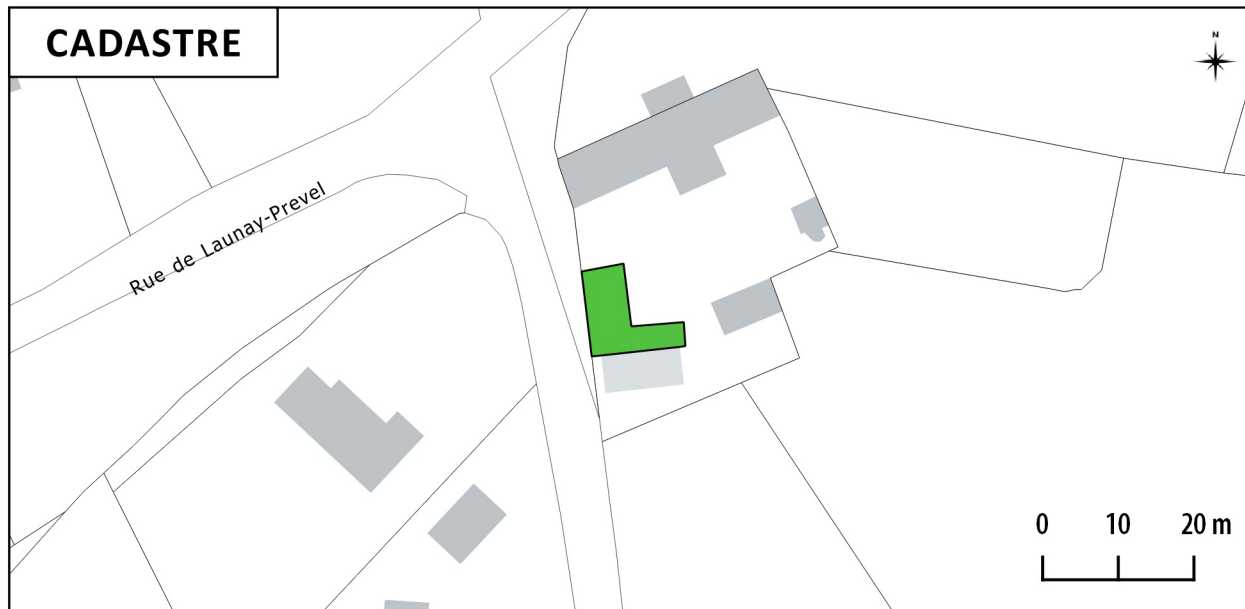


### SITUATION



Source : Scan IGN

### CADASTRE



### VUE AERIEENNE



### PHOTO



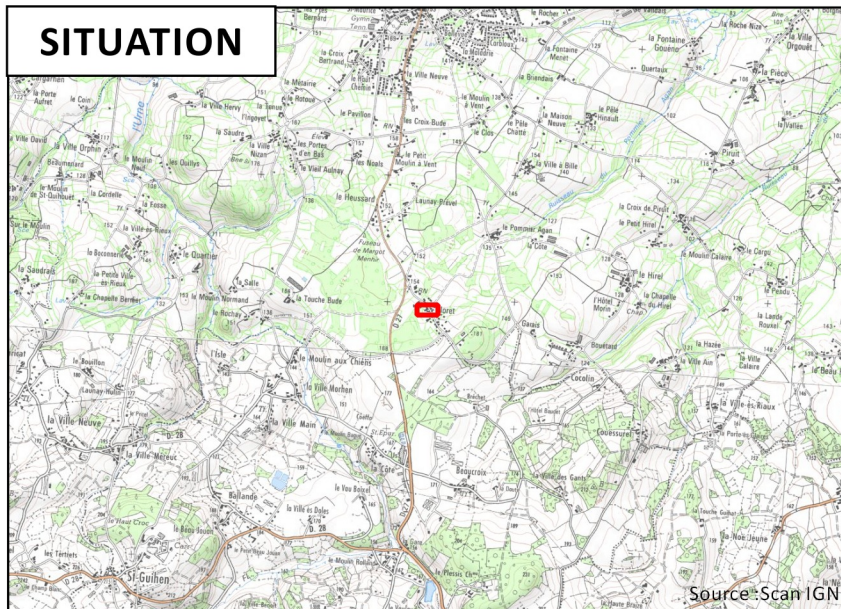
26 - 36, rue de Gloret

Emprise au sol : 81 m<sup>2</sup>

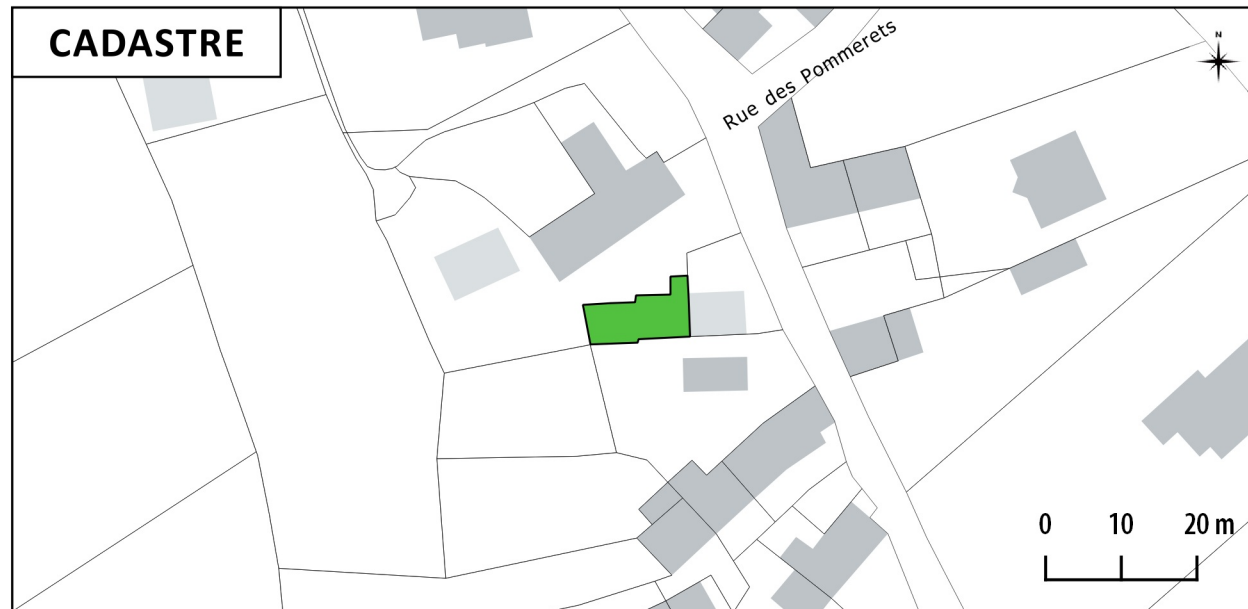
Commune de PLEDRAN  
Proposition de changement de destination des bâtiments



**SITUATION**



**CADASTRE**



**VUE AERIEENNE**



**PHOTO**



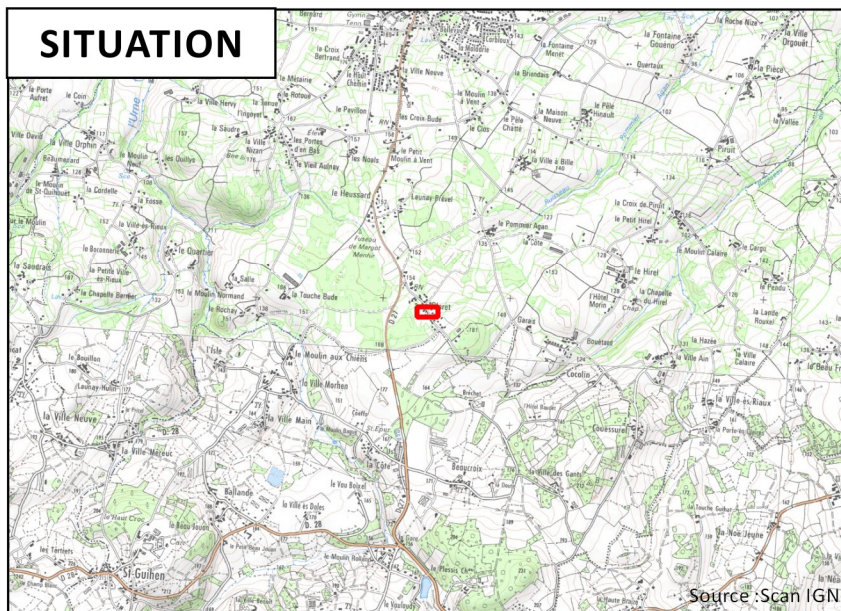
**27 - 44, rue de Gloret**

Emprise au sol : 45 m<sup>2</sup>

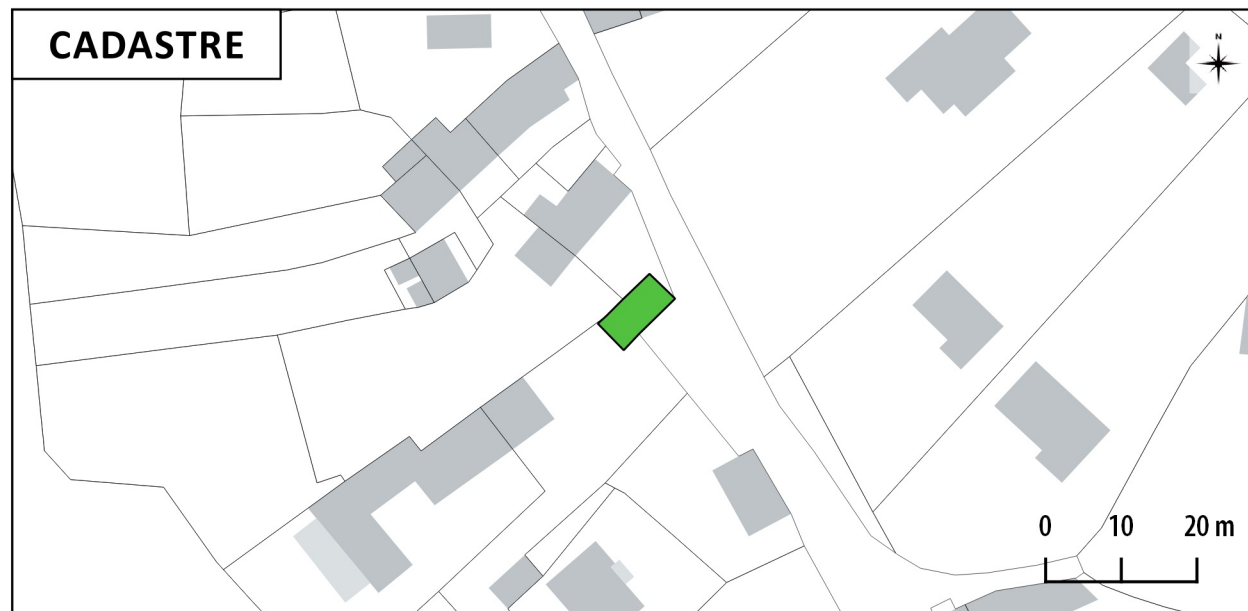
**Commune de PLEDRAN**  
**Proposition de changement de destination des bâtiments**



**SITUATION**



**CADASTRE**



**VUE AERIENNE**



**PHOTO**



28 - 50, rue de Gloret

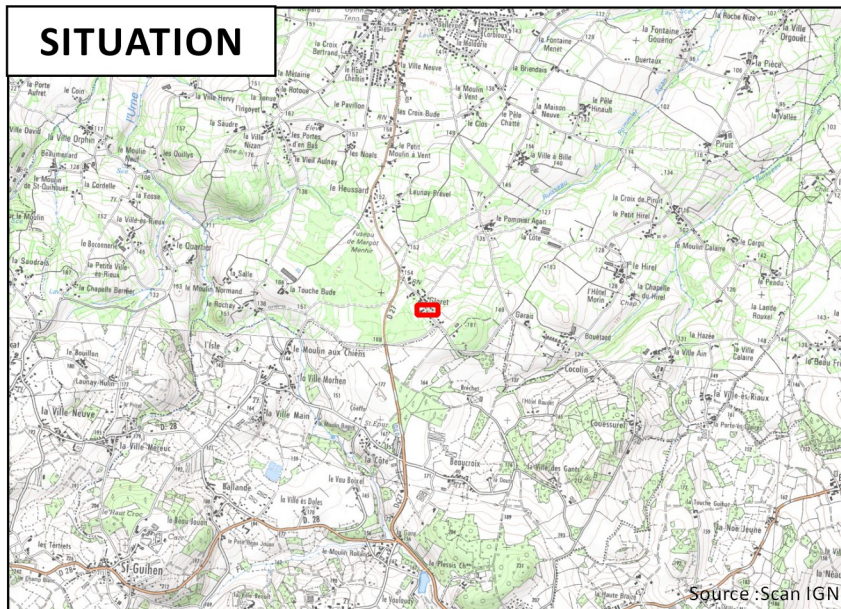
Emprise au sol : 62 m<sup>2</sup>

Commune de PLEDRAN

Proposition de changement de destination des bâtiments



**SITUATION**



Source : Scan IGN

**CADASTRE**



**VUE AERIEENNE**



**PHOTO**



# 29 - Bouétard

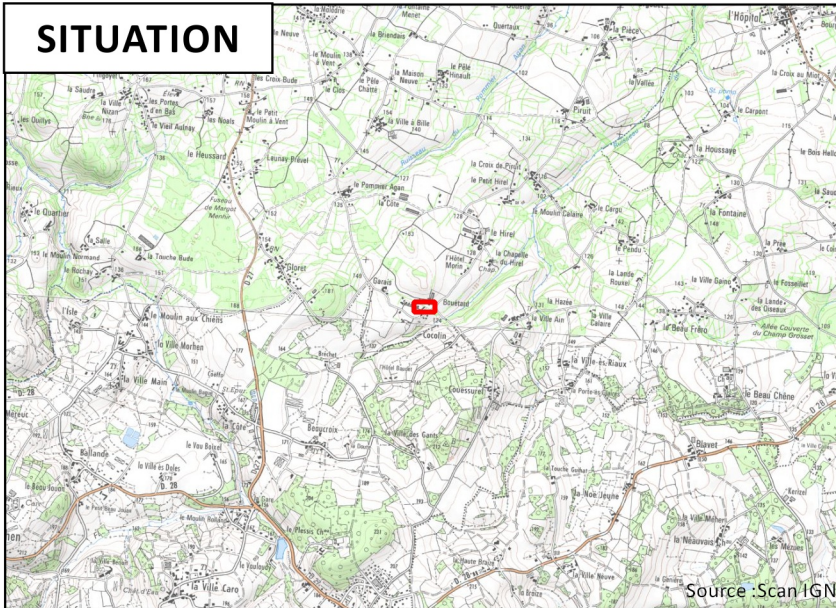
Emprise au sol : 92 m<sup>2</sup>

## Commune de PLEDRAN

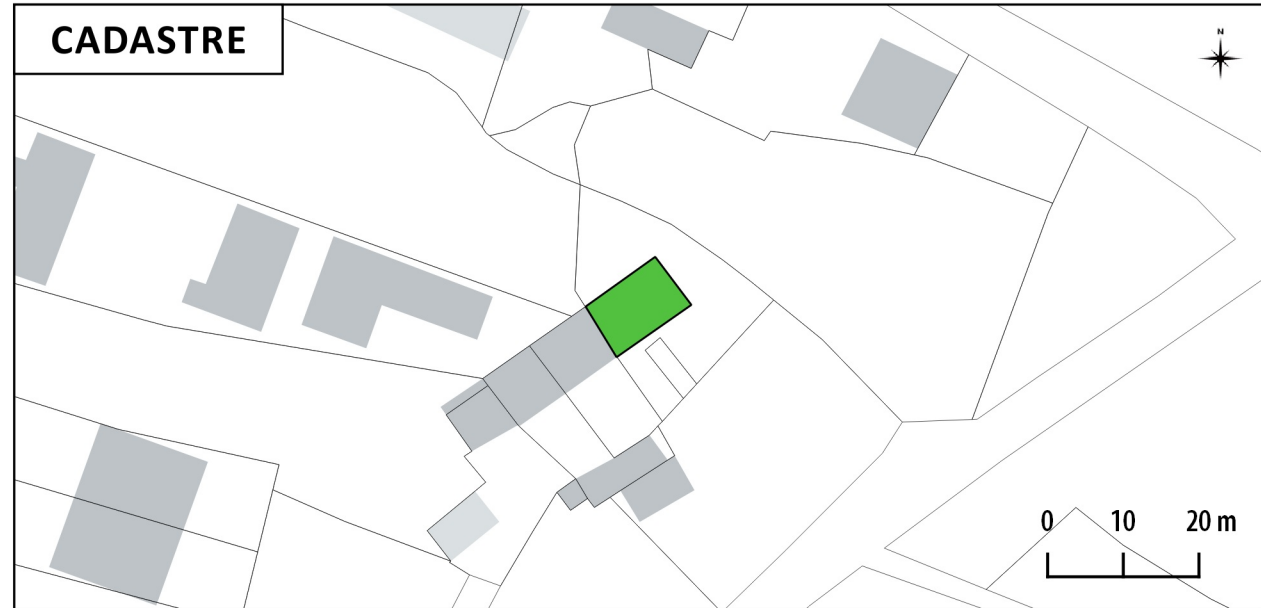
### Proposition de changement de destination des bâtiments



#### SITUATION



#### CADASTRE



#### VUE AERIENNE



#### PHOTO



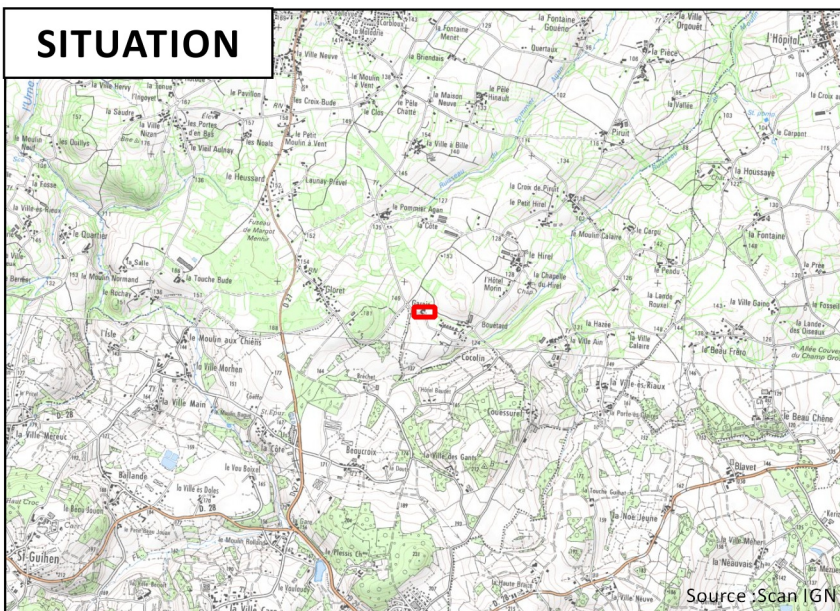
# 30 - Garais

Emprise au sol : 85 m<sup>2</sup>

## Commune de PLEDRAN Proposition de changement de destination des bâtiments



### SITUATION



### CADASTRE



### VUE AERIEENNE



### PHOTO



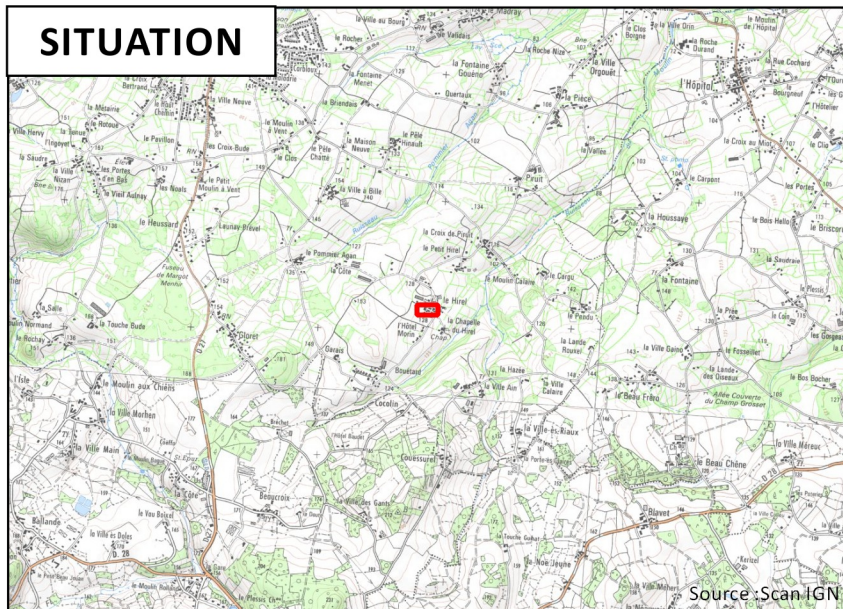
# 31 - Le Grand Hirel

Emprise au sol : 69 m<sup>2</sup>

## Commune de PLEDRAN Proposition de changement de destination des bâtiments



### SITUATION



### CADASTRE



### VUE AERIEENNE



### PHOTO



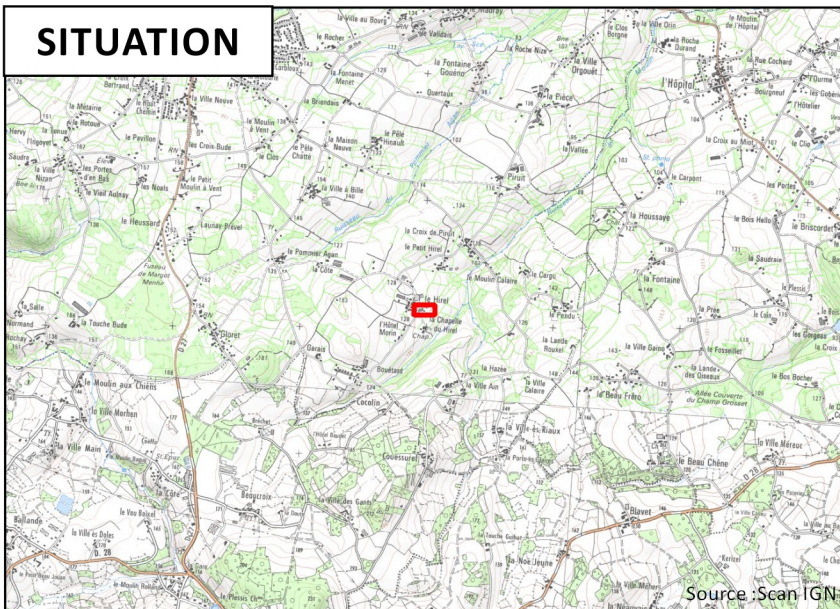
# 32 - Le Grand Hirel

Emprise au sol : 34 m<sup>2</sup>

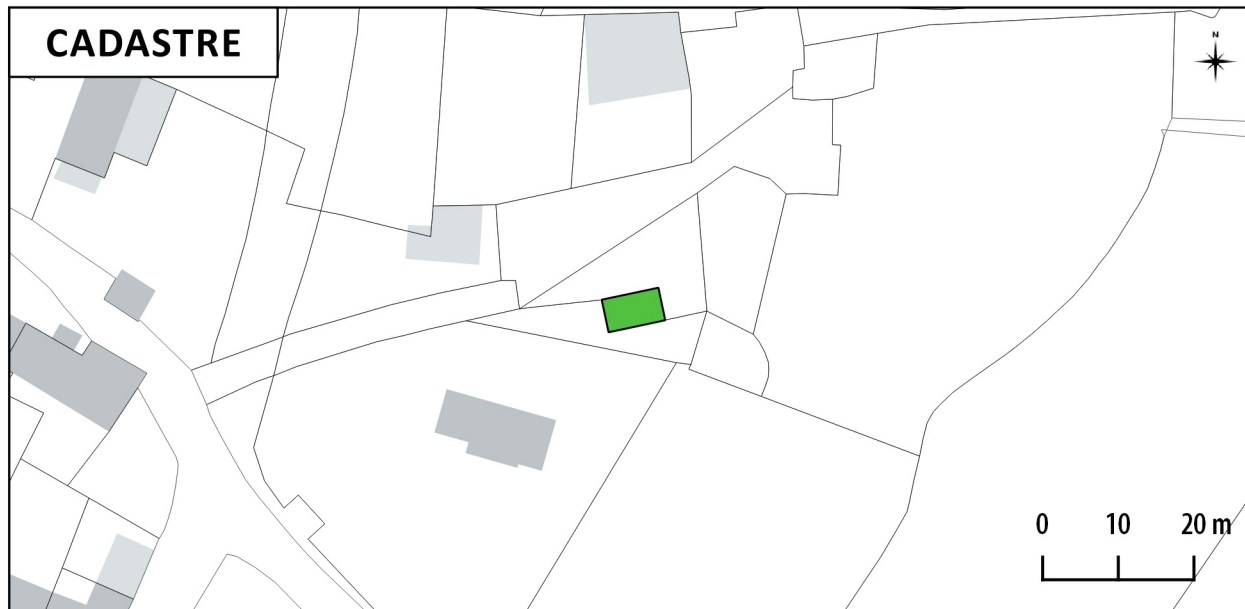
## Commune de PLEDRAN Proposition de changement de destination des bâtiments



### SITUATION



### CADASTRE



### VUE AERIEENNE



### PHOTO





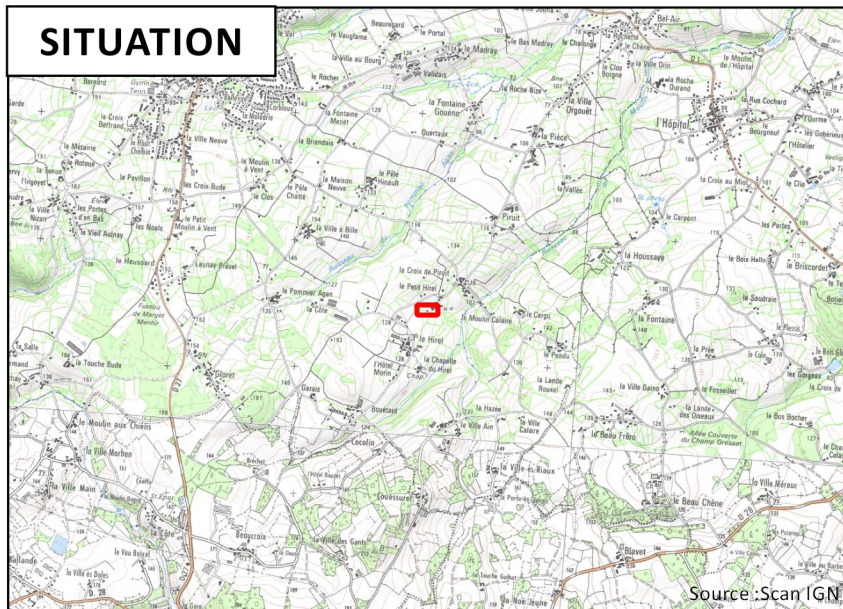
# 33 - Le Petit Hirel

Emprise au sol : 75 m<sup>2</sup>

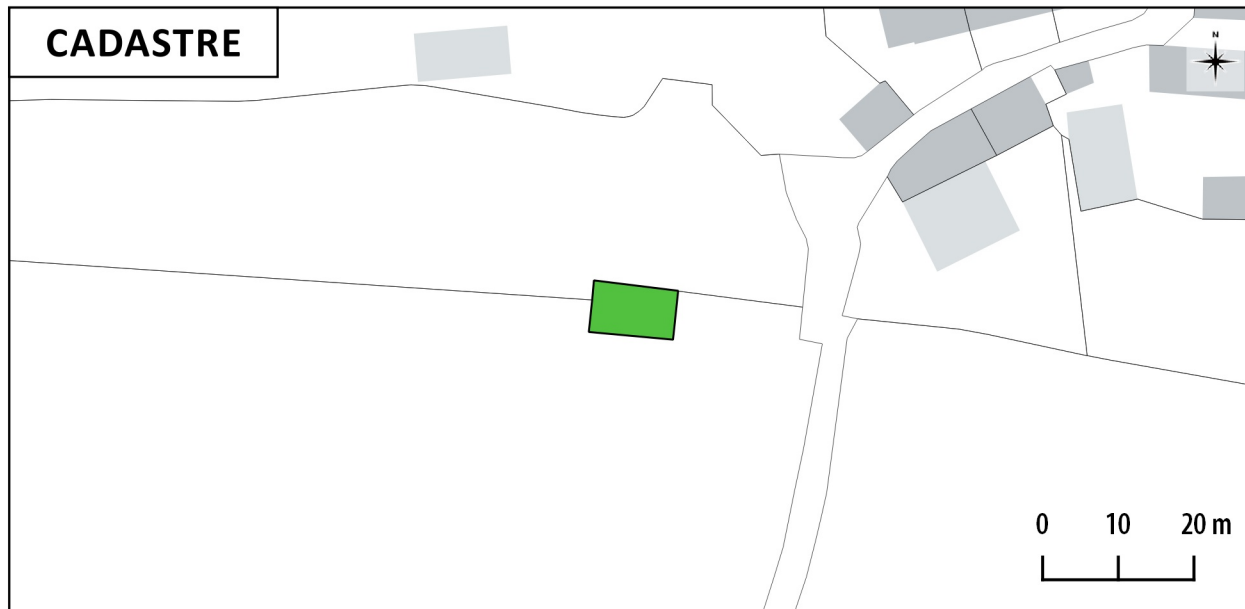
## Commune de PLEDRAN Proposition de changement de destination des bâtiments



### SITUATION



### CADASTRE



### VUE AERIEENNE



### PHOTO



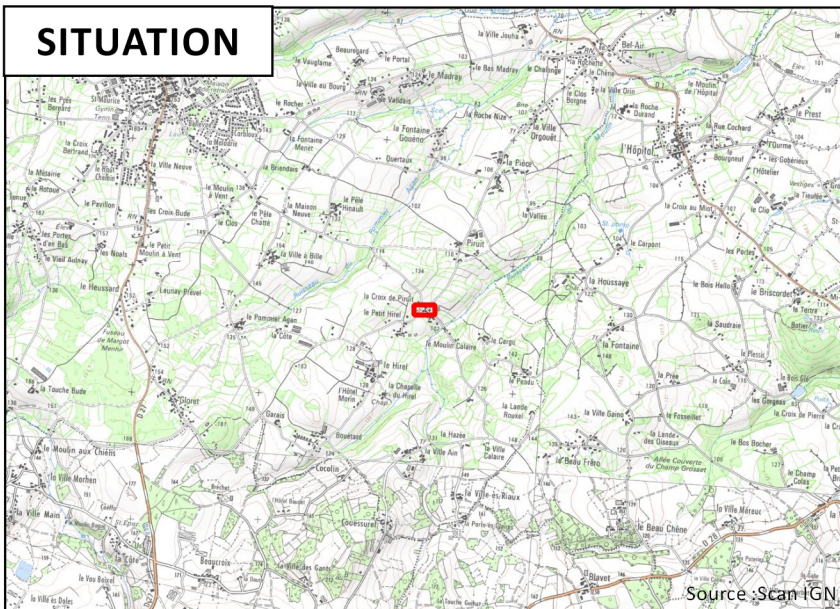
# 34 - La Croix de Piruit

Emprise au sol : 108 m<sup>2</sup>

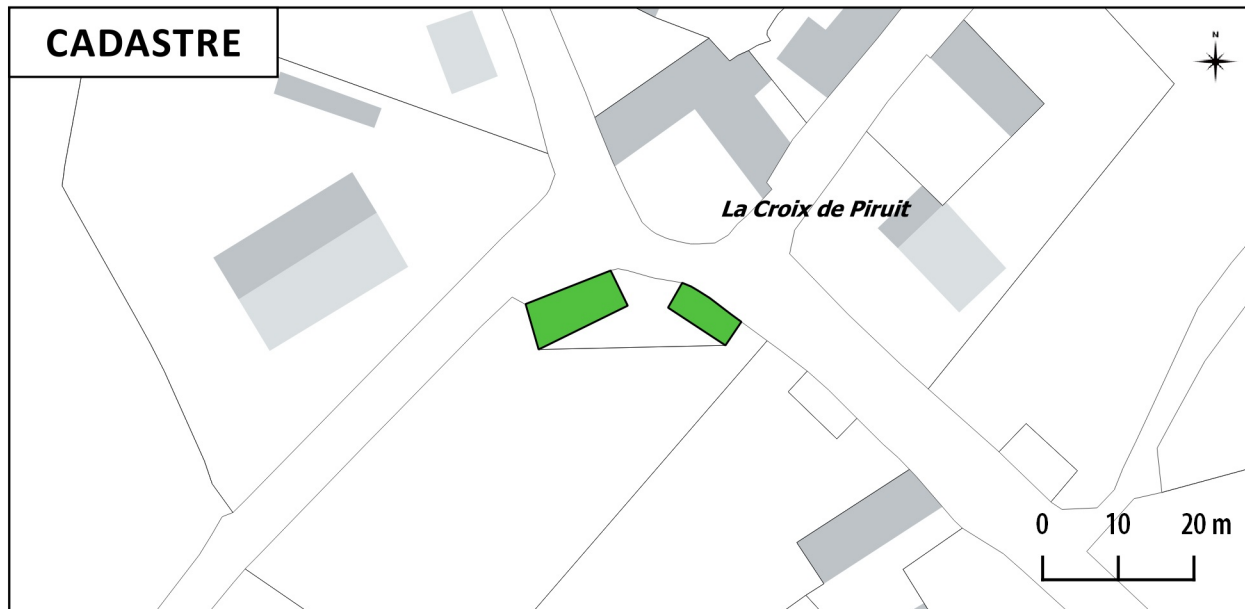
## Commune de PLEDRAN Proposition de changement de destination des bâtiments



### SITUATION



### CADASTRE



### VUE AERIEENNE



### PHOTO

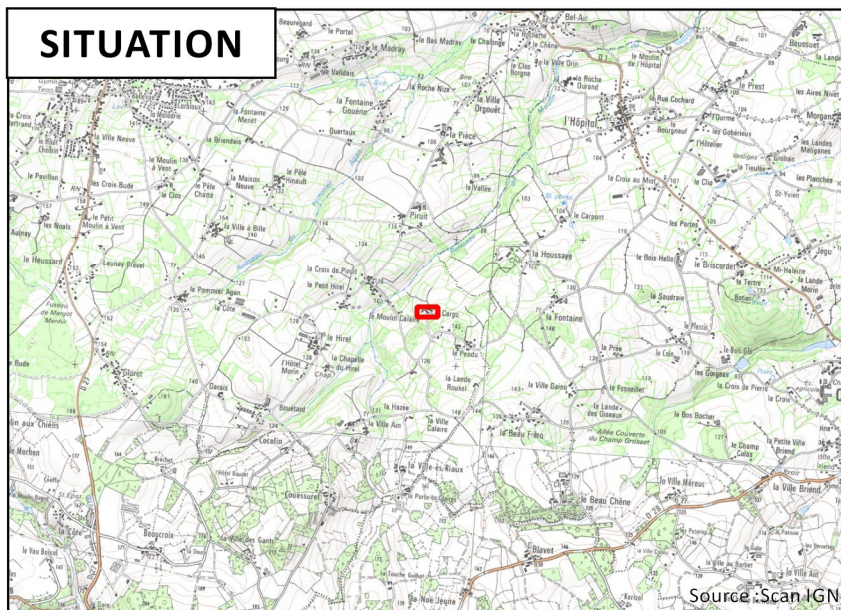
# 35 - Le Cargu

Emprise au sol : 132 m<sup>2</sup>

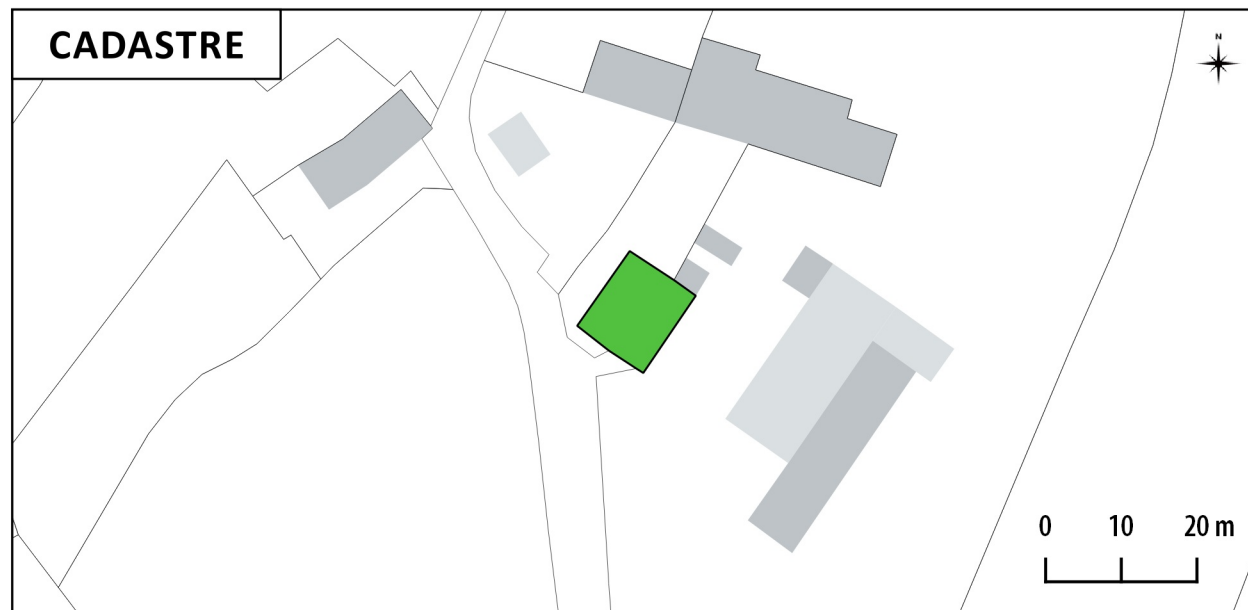
## Commune de PLEDRAN Proposition de changement de destination des bâtiments



### SITUATION



### CADASTRE



### VUE AERIEENNE



### PHOTO



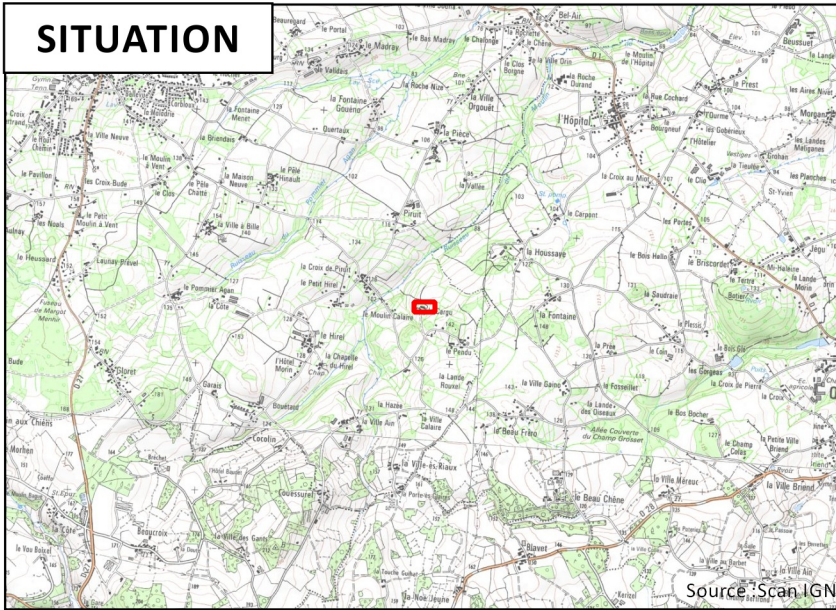
# 36 - Le Cargu

Emprise au sol : 121 m<sup>2</sup>

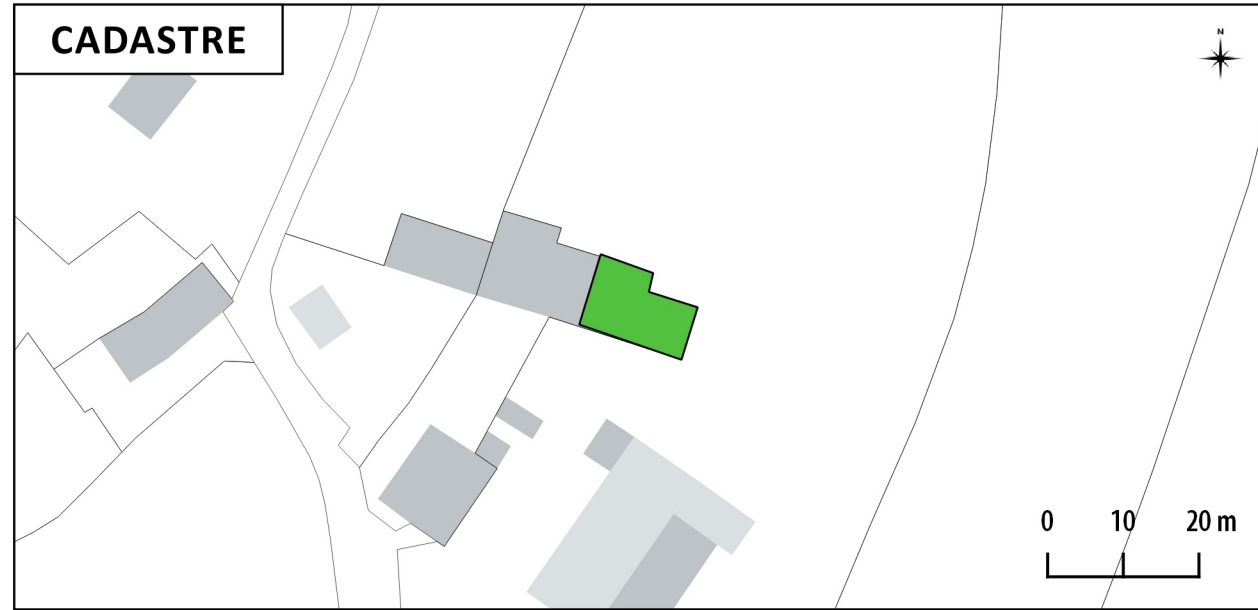
## Commune de PLEDRAN Proposition de changement de destination des bâtiments



### SITUATION



### CADASTRE



### VUE AERIEENNE



### PHOTO



# 37 - La Ville Ain

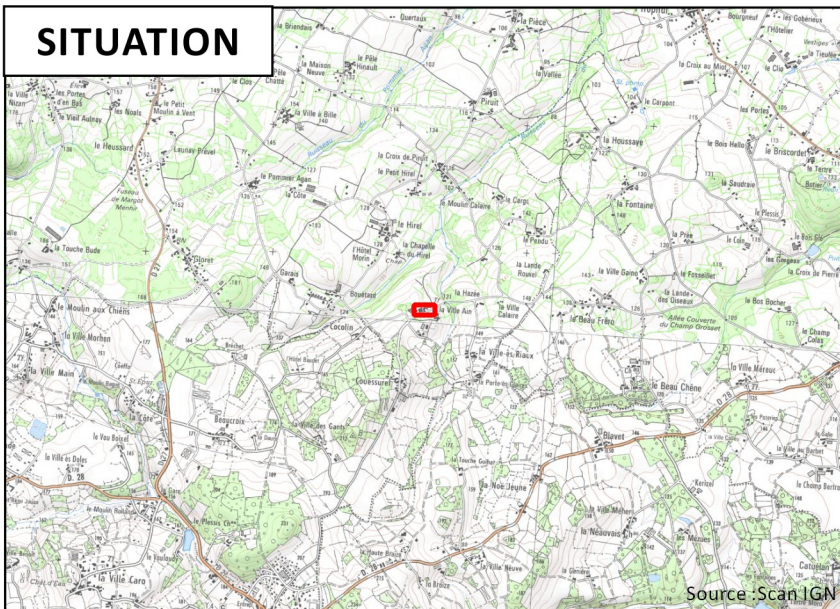
Emprise au sol : 78 m<sup>2</sup>

## Commune de PLEDRAN

### Proposition de changement de destination des bâtiments



#### SITUATION



#### CADASTRE



#### VUE AERIEENNE



#### PHOTO



# 38 - Couëssure

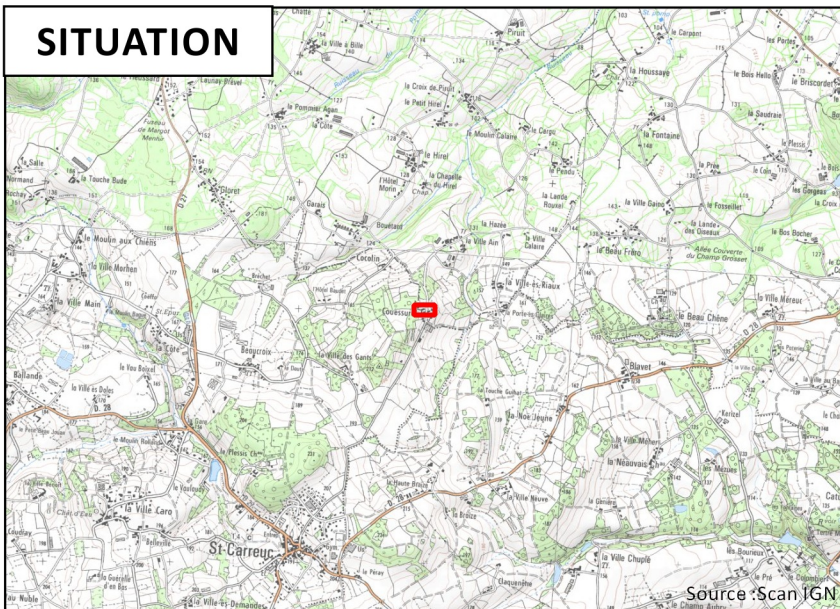
Emprise au sol : 61 m<sup>2</sup>

## Commune de PLEDRAN

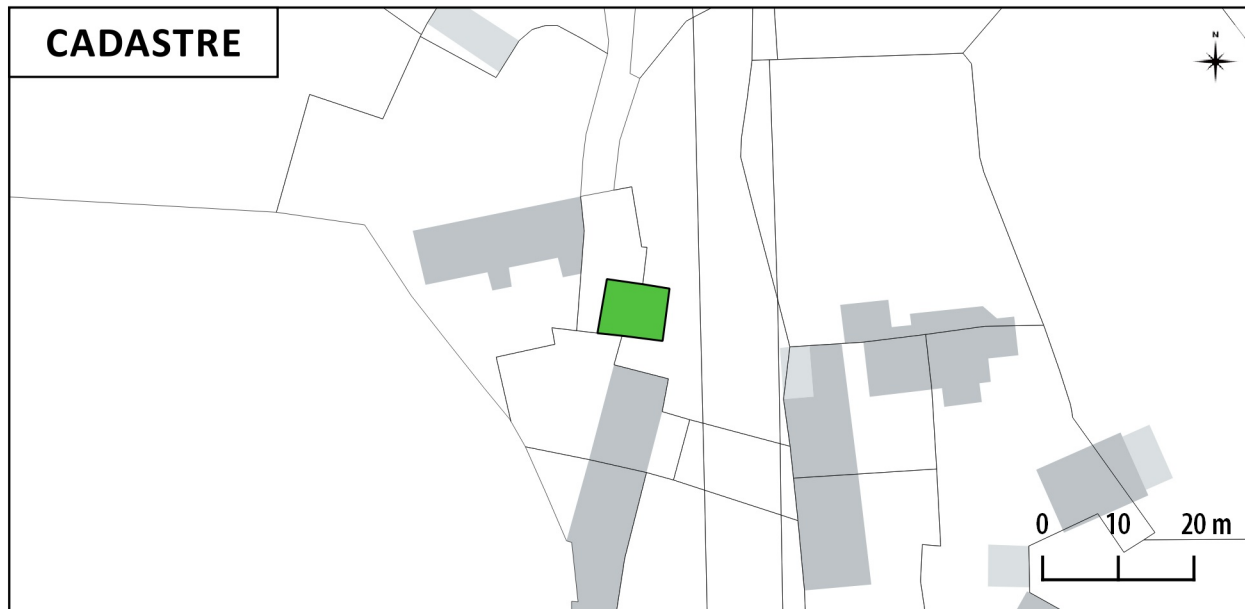
### Proposition de changement de destination des bâtiments



#### SITUATION



#### CADASTRE



#### VUE AERIENNE



#### PHOTO



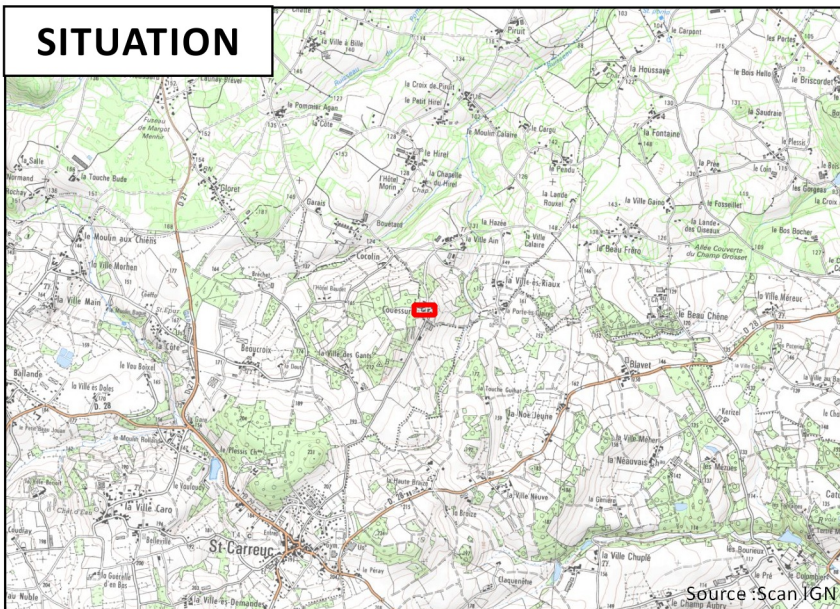
# 39 - Couëssure

Emprise au sol : 98 m<sup>2</sup>

## Commune de PLEDRAN Proposition de changement de destination des bâtiments



### SITUATION



### CADASTRE



### VUE AERIENNE



### PHOTO



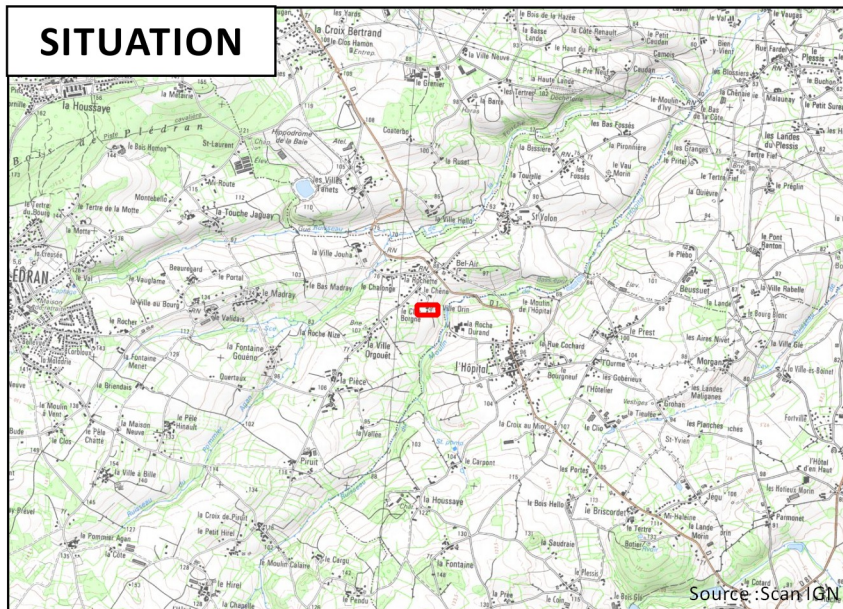
# 40 - La Ville Orin

Emprise au sol : 109 m<sup>2</sup>

## Commune de PLEDRAN Proposition de changement de destination des bâtiments



### SITUATION



### CADASTRE



### VUE AERIEENNE



### PHOTO





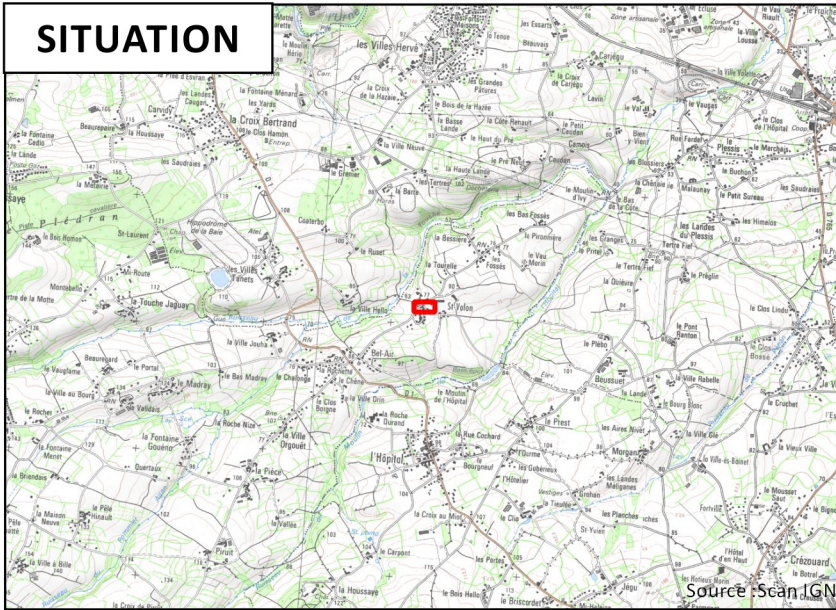
# 41 - 6, rue du Pont Aubry

Emprise au sol : 115 m<sup>2</sup>

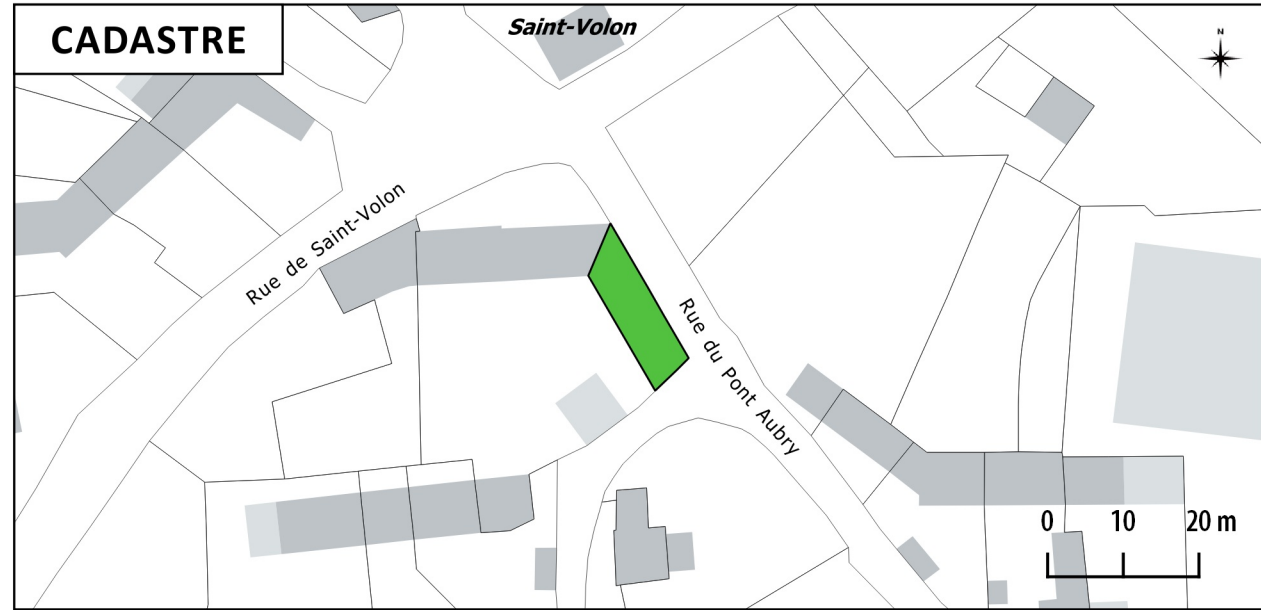
## Commune de PLEDRAN Proposition de changement de destination des bâtiments



### SITUATION



### CADASTRE



### VUE AERIEENNE



### PHOTO



42 - 6, rue du Pont Aubry

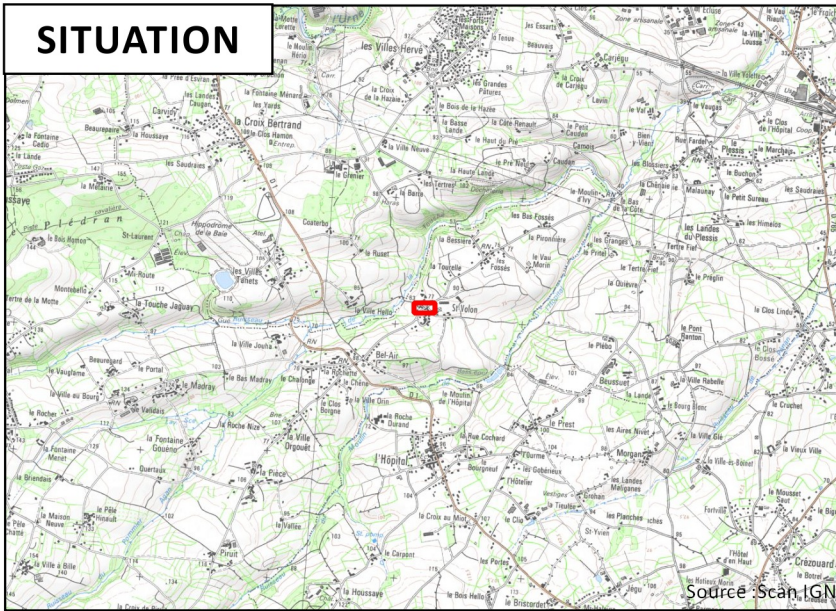
Emprise au sol : 90 m<sup>2</sup>

Commune de PLEDRAN

Proposition de changement de destination des bâtiments



**SITUATION**



**CADASTRE**



**VUE AERIEENNE**



**PHOTO**



# 43 - La Briendaie

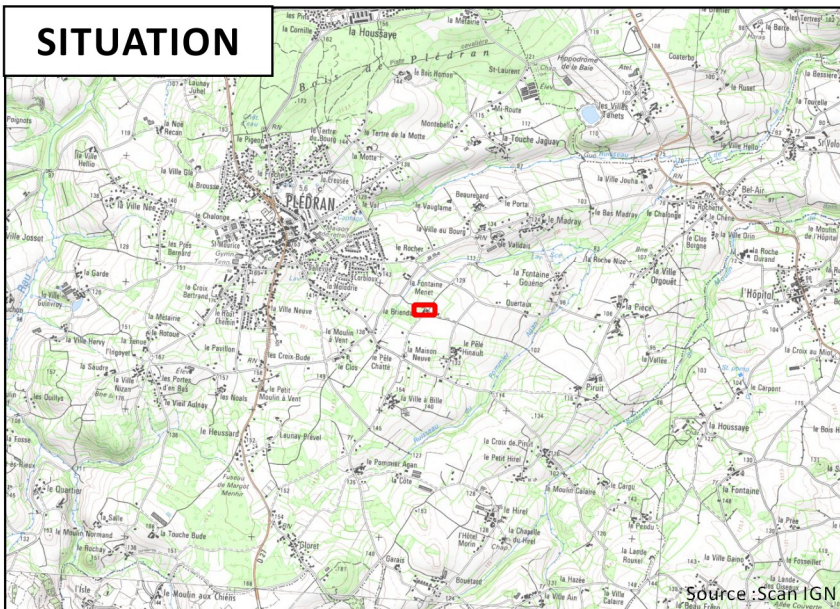
Emprise au sol : 294 m<sup>2</sup>

## Commune de PLEDRAN

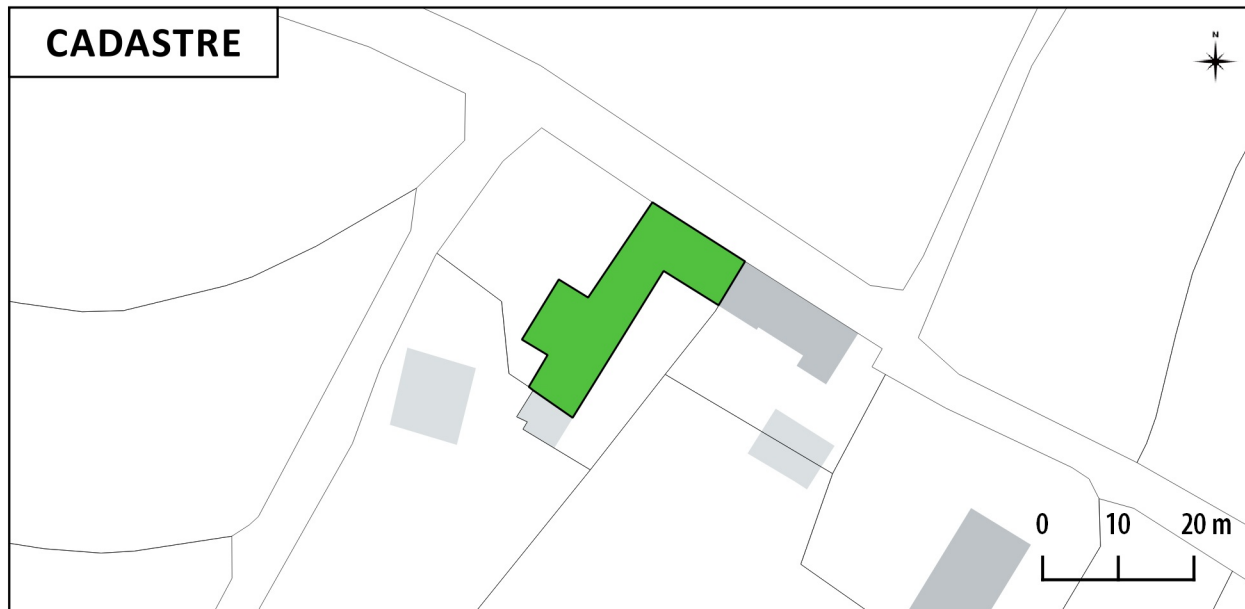
### Proposition de changement de destination des bâtiments



#### SITUATION



#### CADASTRE



#### VUE AERIEENNE



#### PHOTO



# 44 - Le Pesle Hinault

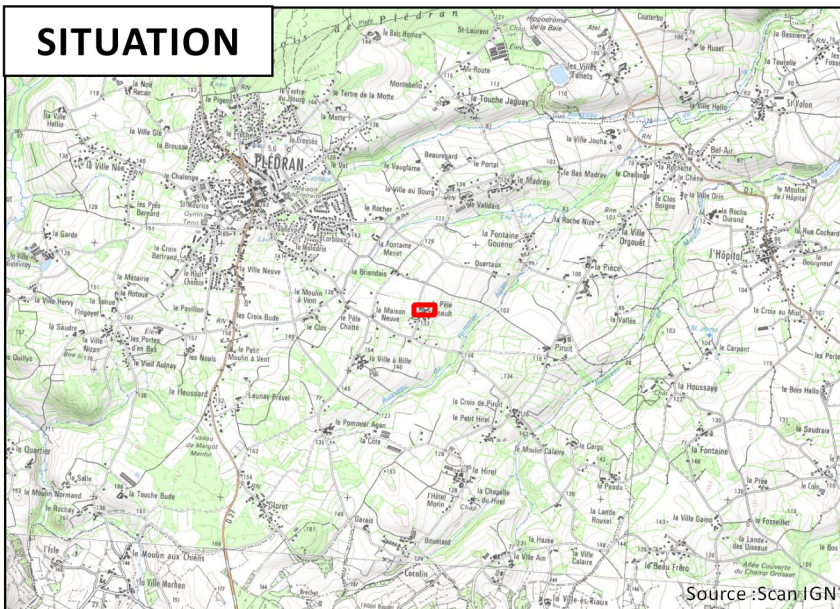
Emprise au sol : 102 m<sup>2</sup>

## Commune de PLEDRAN

### Proposition de changement de destination des bâtiments



#### SITUATION



#### CADASTRE



#### VUE AERIEENNE



#### PHOTO



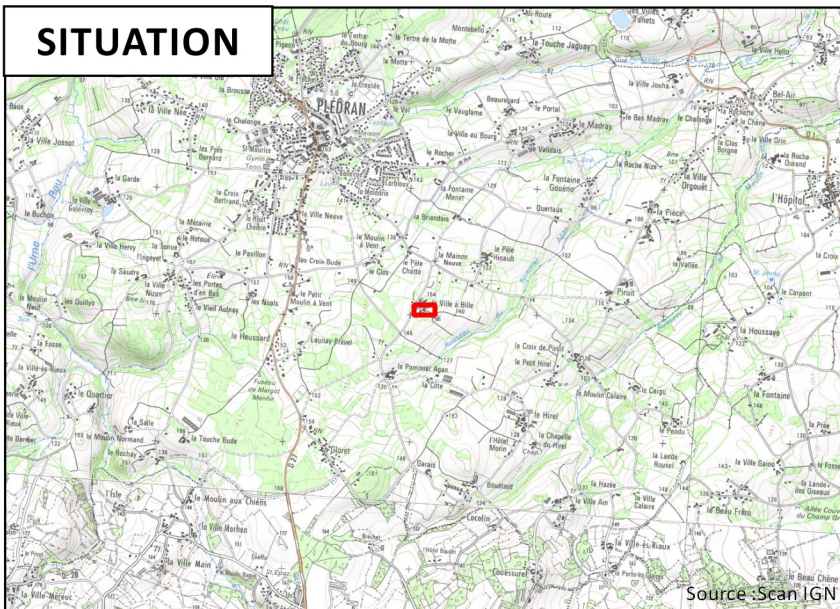
# 45 - La Ville à la Bille

Emprise au sol : 110 m<sup>2</sup>

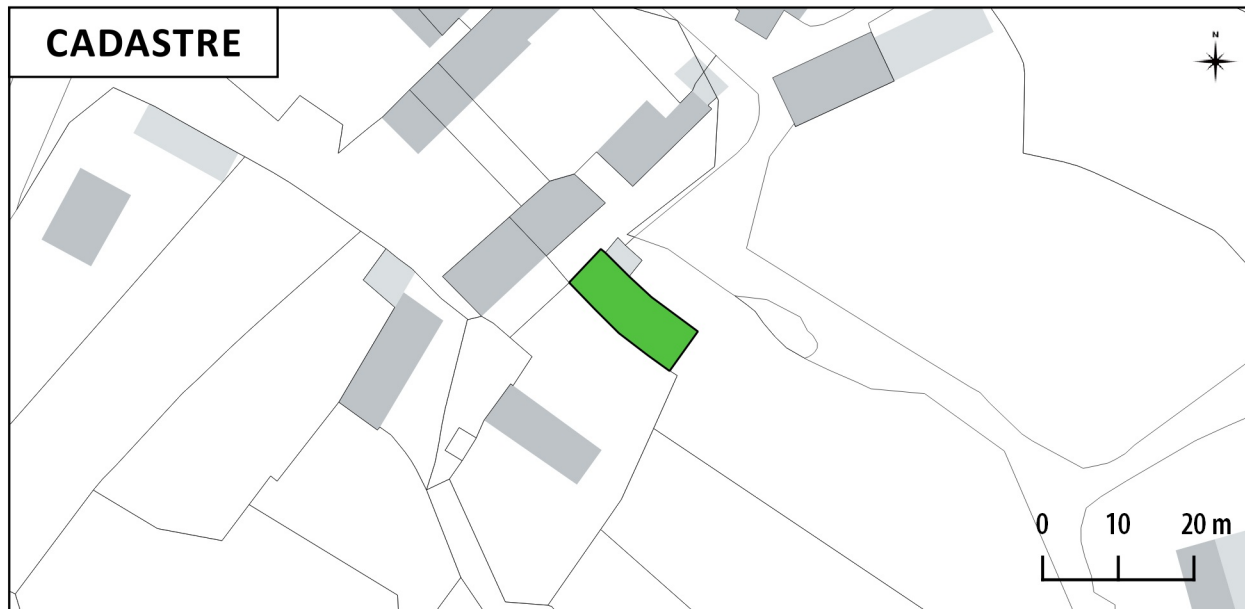
## Commune de PLEDRAN Proposition de changement de destination des bâtiments



### SITUATION



### CADASTRE



### VUE AERIEENNE



### PHOTO



# 46 - La Ville à la Bille

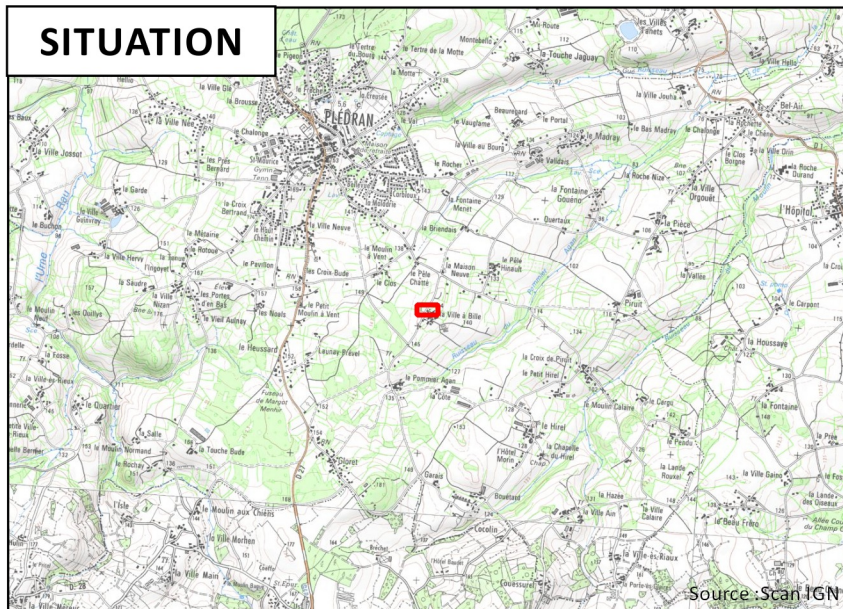
Emprise au sol : 100 m<sup>2</sup>

## Commune de PLEDRAN

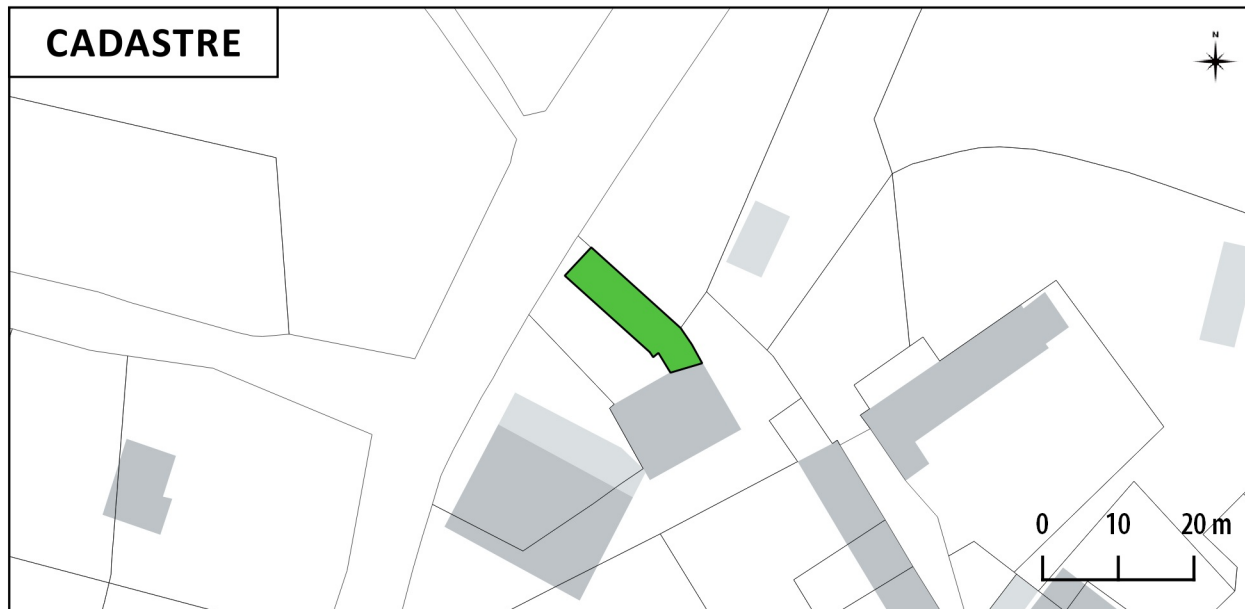
### Proposition de changement de destination des bâtiments



#### SITUATION



#### CADASTRE



#### VUE AERIEENNE



#### PHOTO



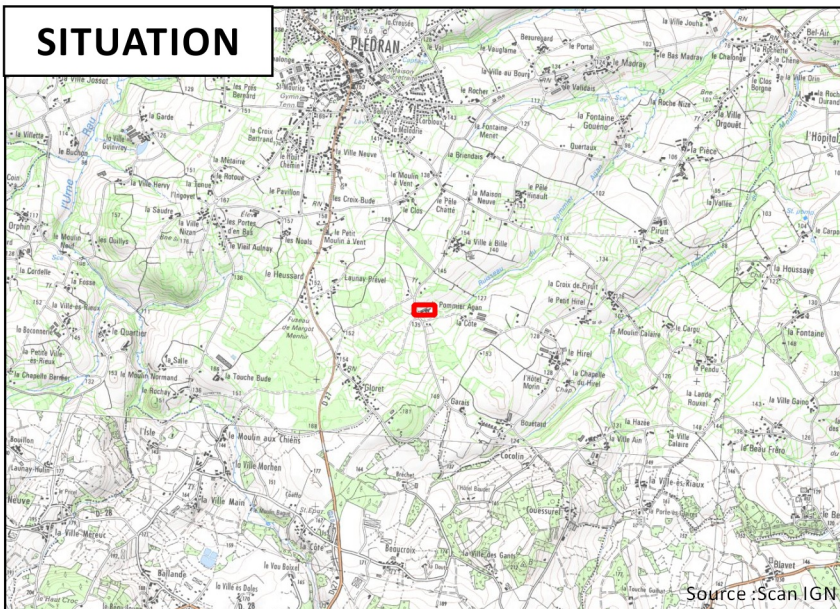
# 47 - Le Pommier Agan

Emprise au sol : 80 m<sup>2</sup>

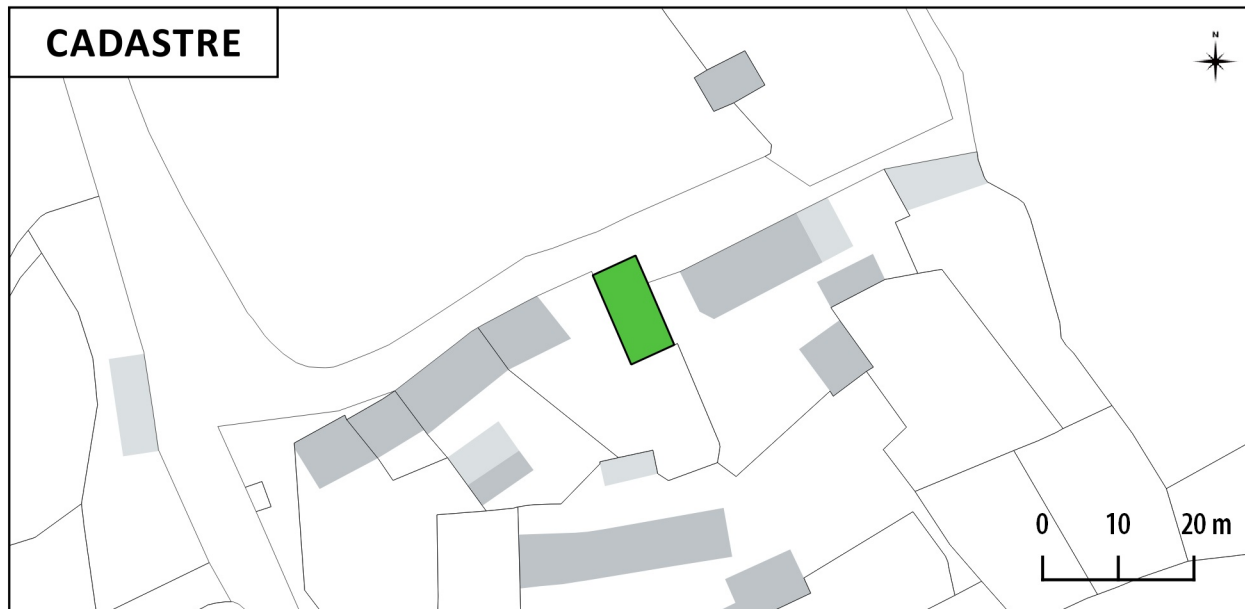
## Commune de PLEDRAN Proposition de changement de destination des bâtiments



### SITUATION



### CADASTRE



### VUE AERIEENNE



### PHOTO



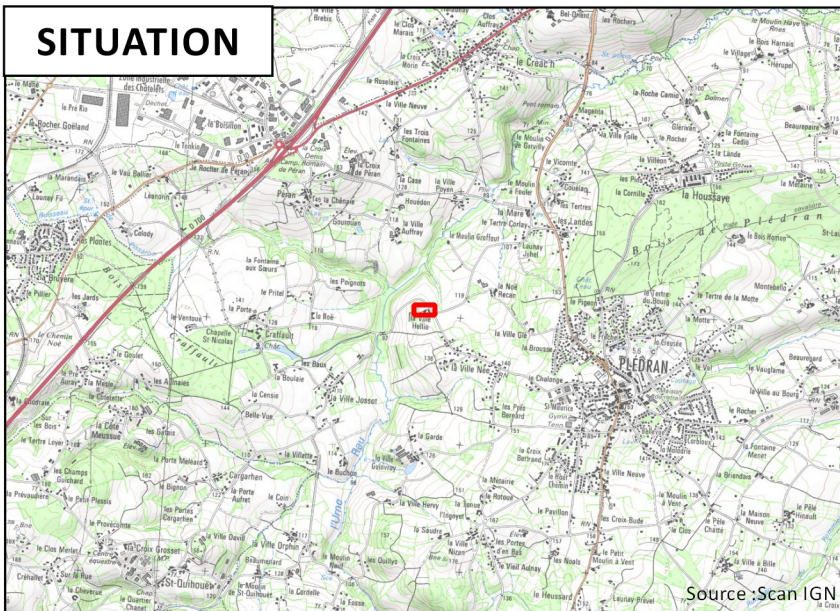
# 48 - La Ville Hellio

Emprise au sol : 192 m<sup>2</sup>

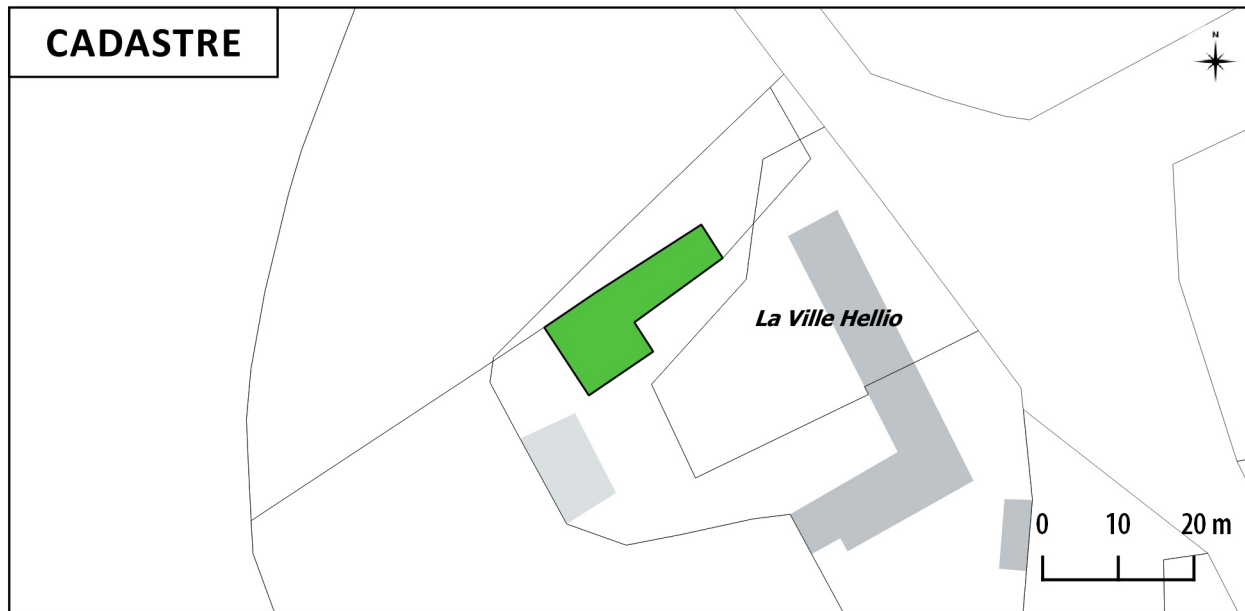
## Commune de PLEDRAN Proposition de changement de destination des bâtiments



### SITUATION



### CADASTRE



### VUE AERIEENNE



### PHOTO





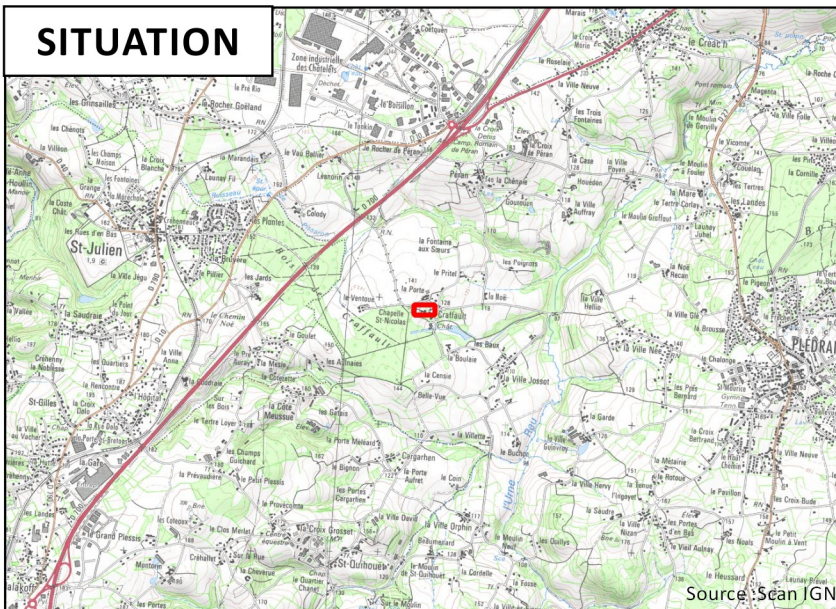
# 49 - Craffault

Emprise au sol : 202 m<sup>2</sup>

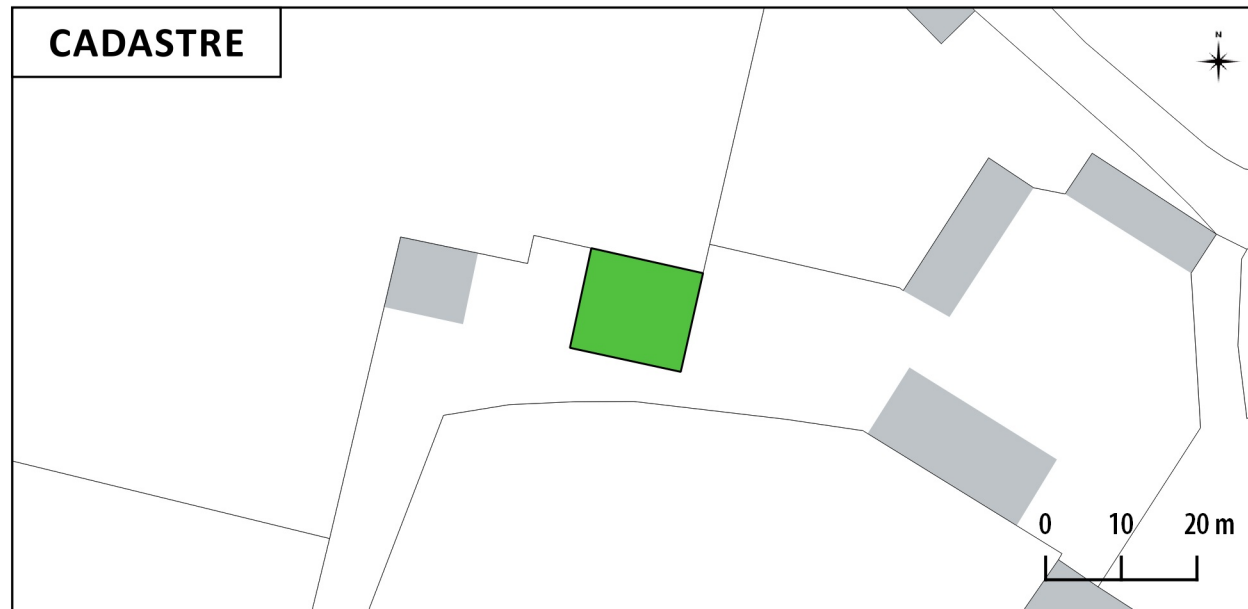
## Commune de PLEDRAN Proposition de changement de destination des bâtiments



### SITUATION



### CADASTRE



### VUE AERIEENNE



### PHOTO

# 50 - Craffault

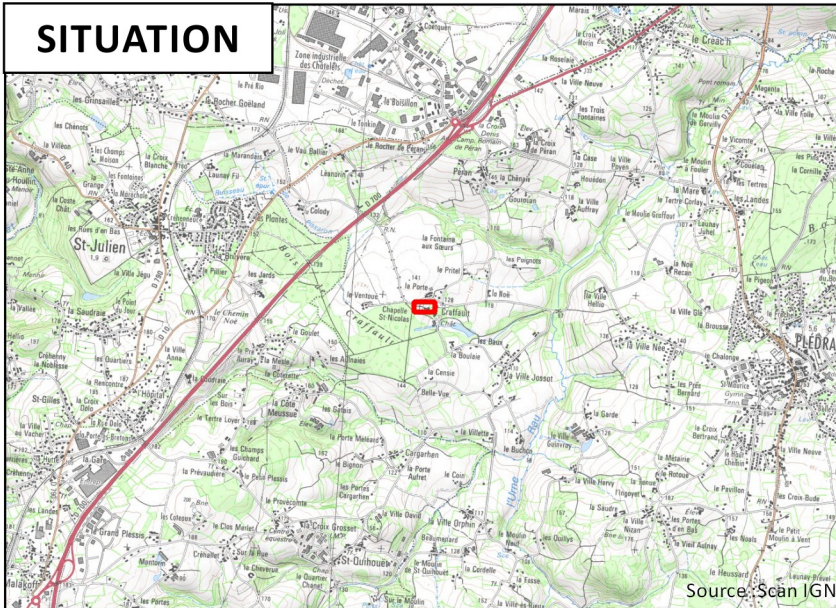
Emprise au sol : 100 m<sup>2</sup>

## Commune de PLEDRAN

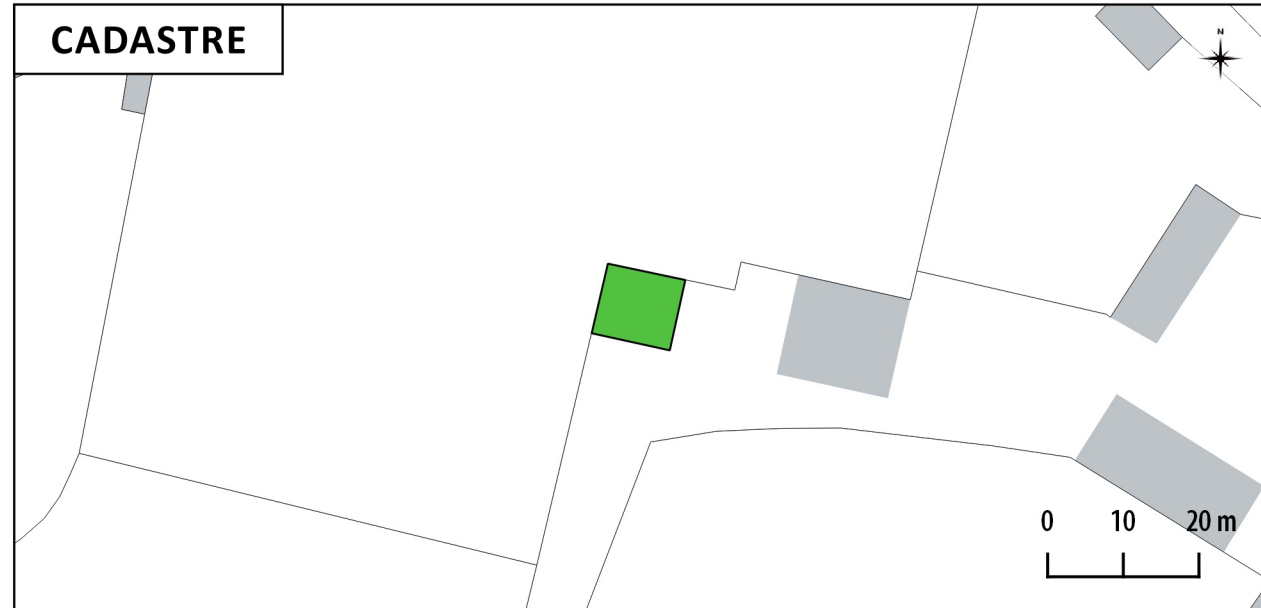
### Proposition de changement de destination des bâtiments



#### SITUATION



#### CADASTRE



#### VUE AERIEENNE



#### PHOTO

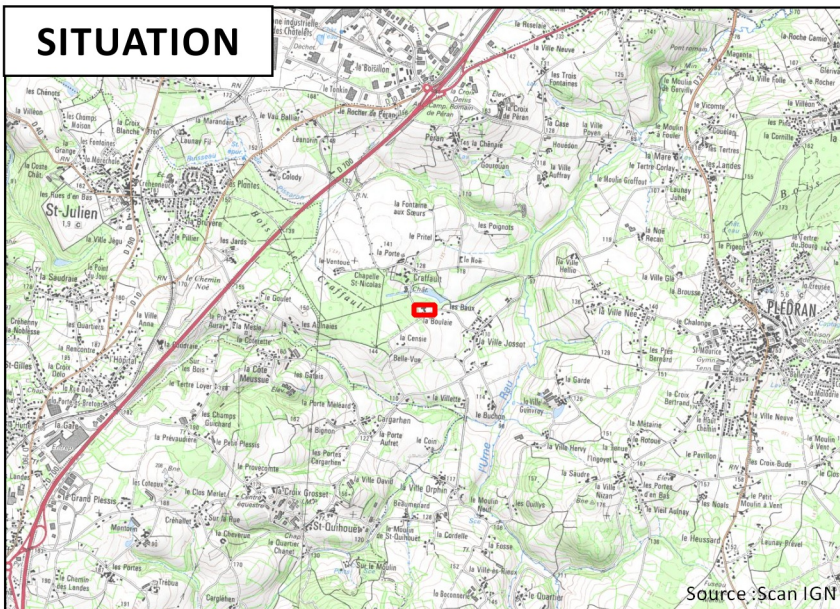
# 51 - La Boulaie

Emprise au sol : 95 m<sup>2</sup>

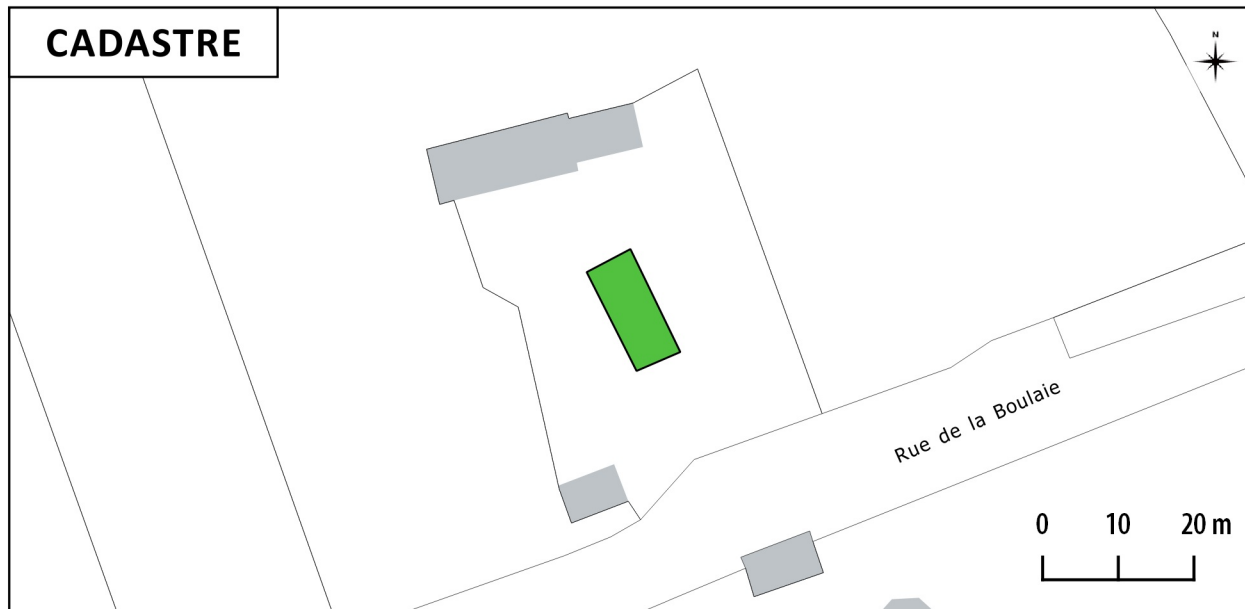
## Commune de PLEDRAN Proposition de changement de destination des bâtiments



### SITUATION



### CADASTRE



### VUE AERIEENNE



### PHOTO



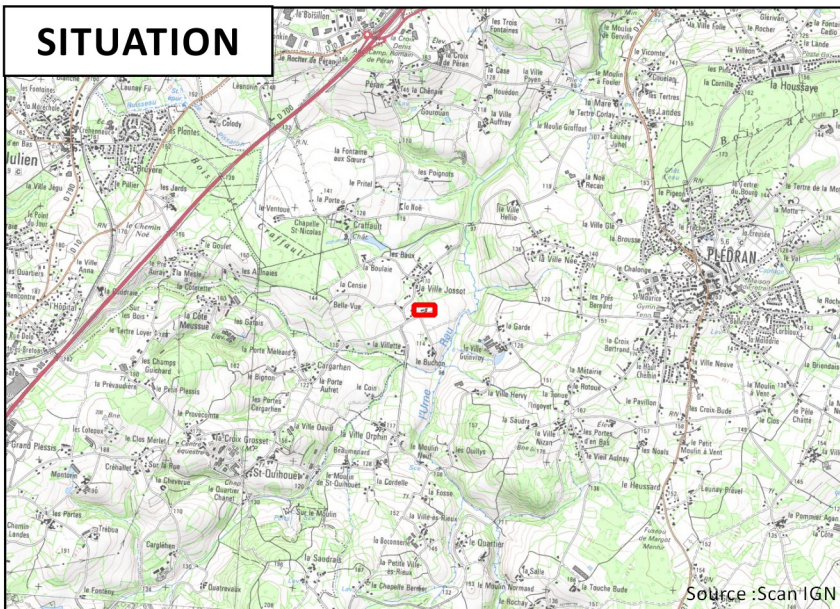
52 - 13, rue du Buchon

Emprise au sol : 243 m<sup>2</sup>

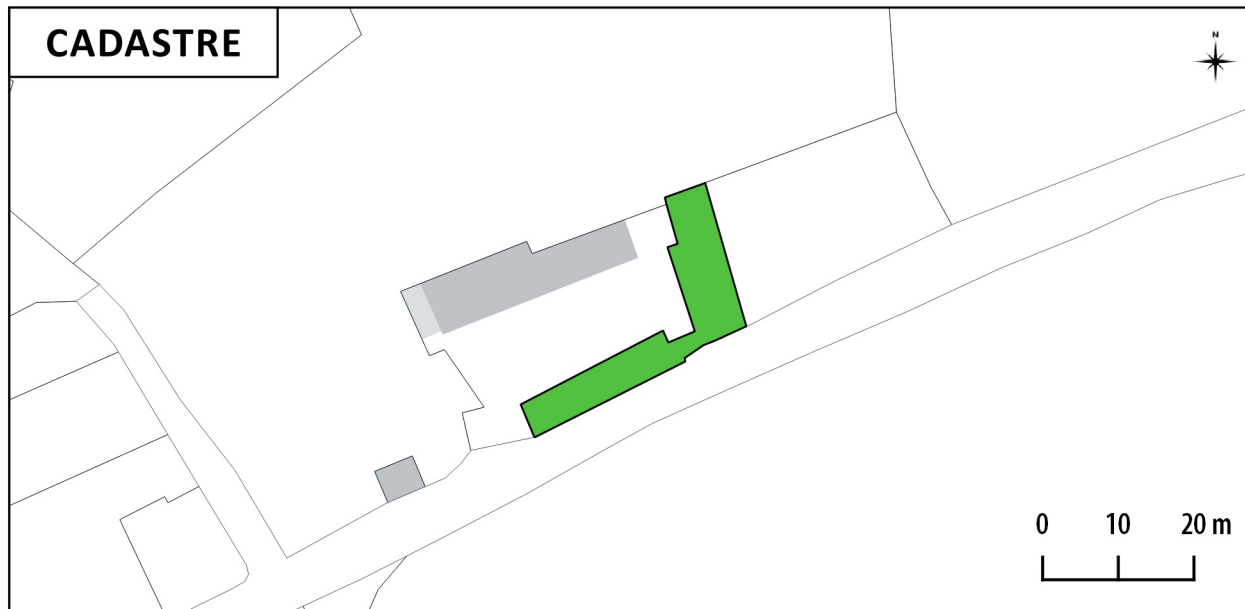
Commune de PLEDRAN  
Proposition de changement de destination des bâtiments



SITUATION



CADASTRE



VUE AERIEENNE



PHOTO



# 53 - Le Buchon

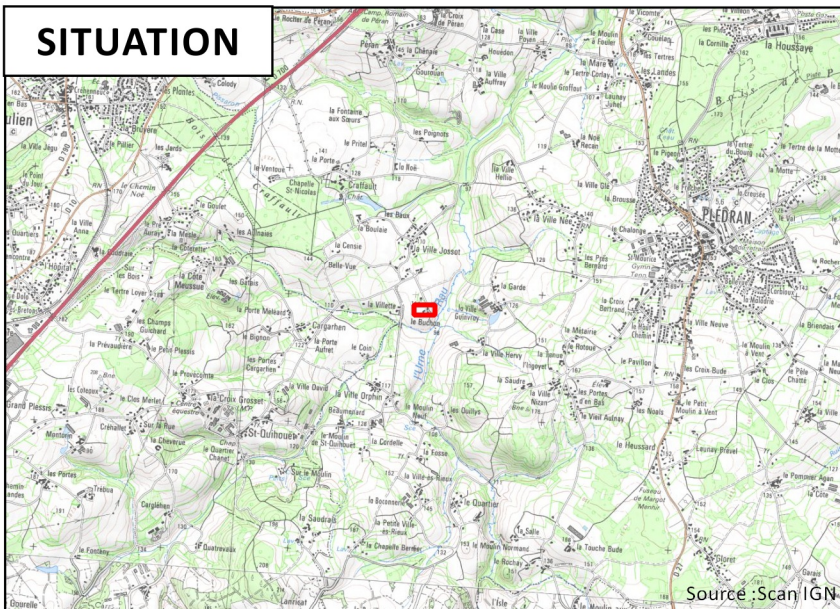
Emprise au sol : 44 m<sup>2</sup>

## Commune de PLEDRAN

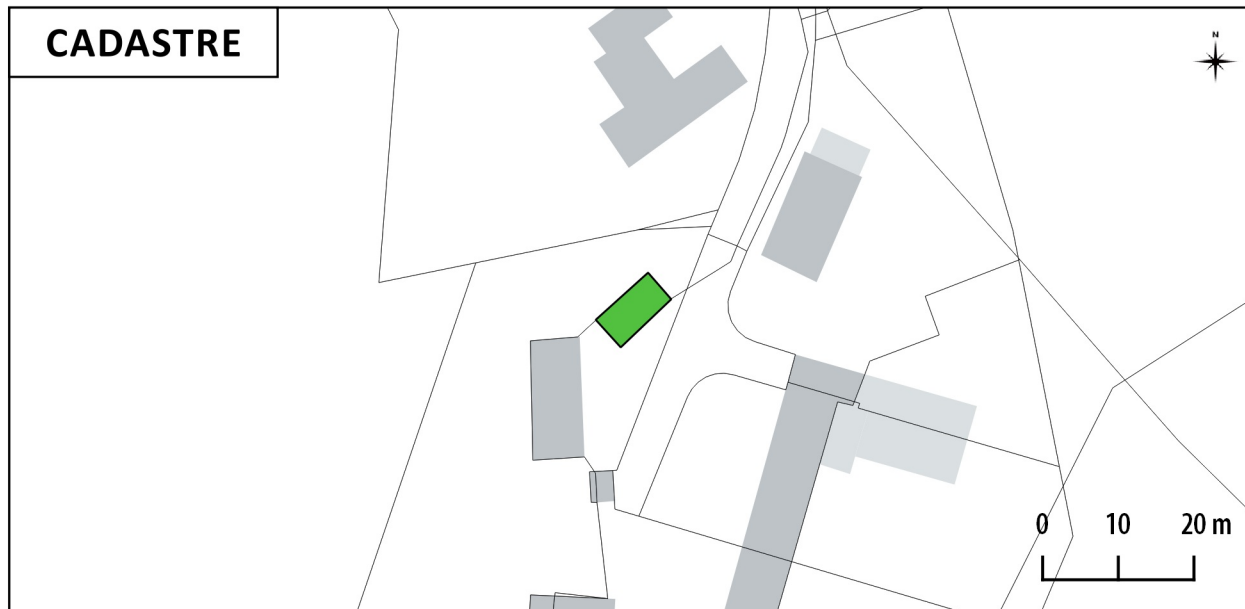
### Proposition de changement de destination des bâtiments



#### SITUATION



#### CADASTRE



#### VUE AERIEENNE



#### PHOTO



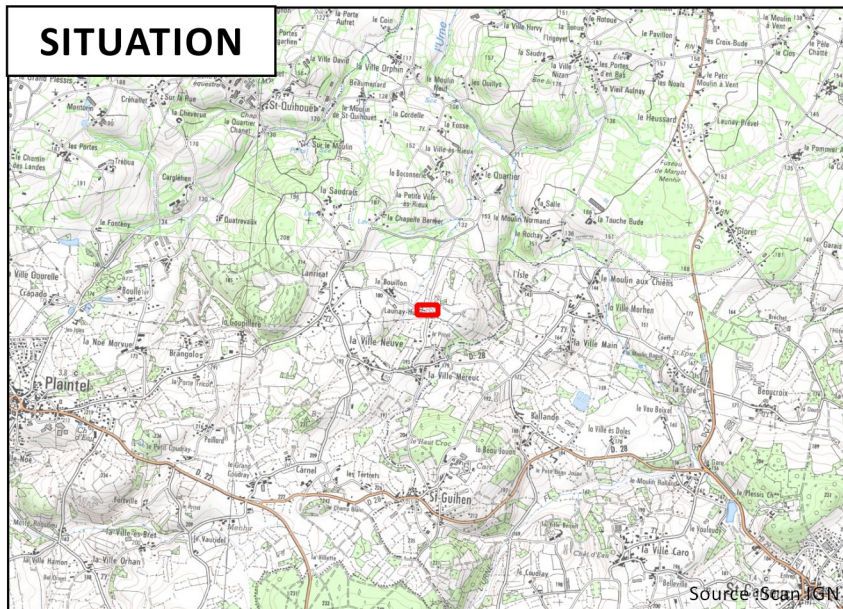
# 54 - Launay Hulin

Emprise au sol : 73 m<sup>2</sup>

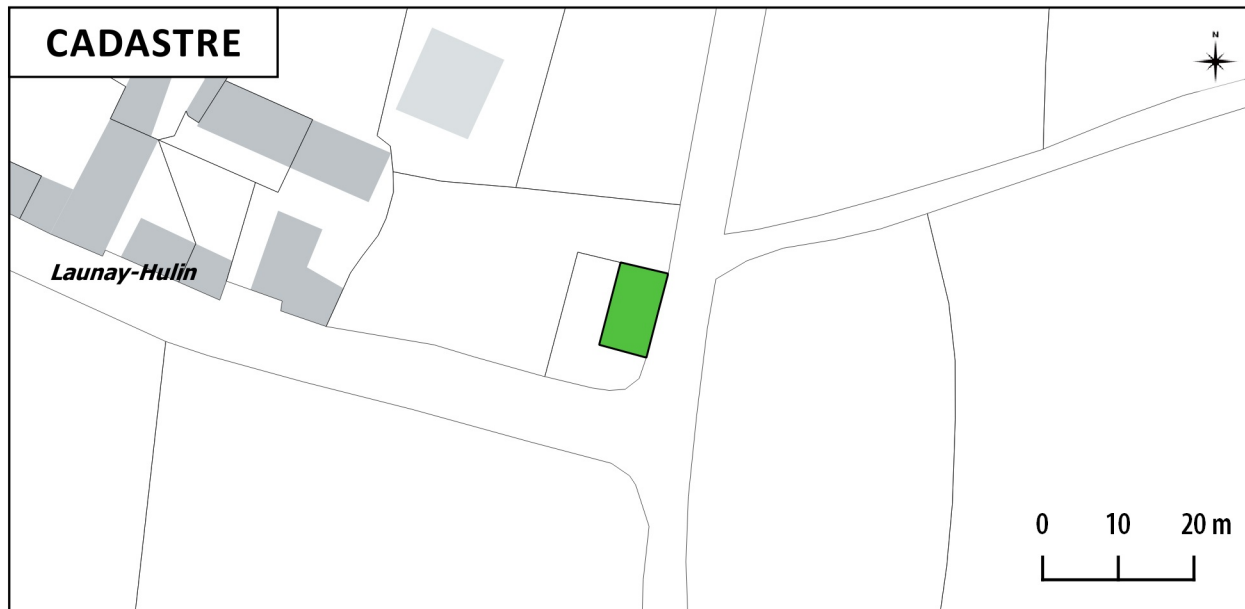
## Commune de PLEDRAN Proposition de changement de destination des bâtiments



### SITUATION



### CADASTRE



### VUE AERIENNE



### PHOTO



# 55 - Le Bouillon

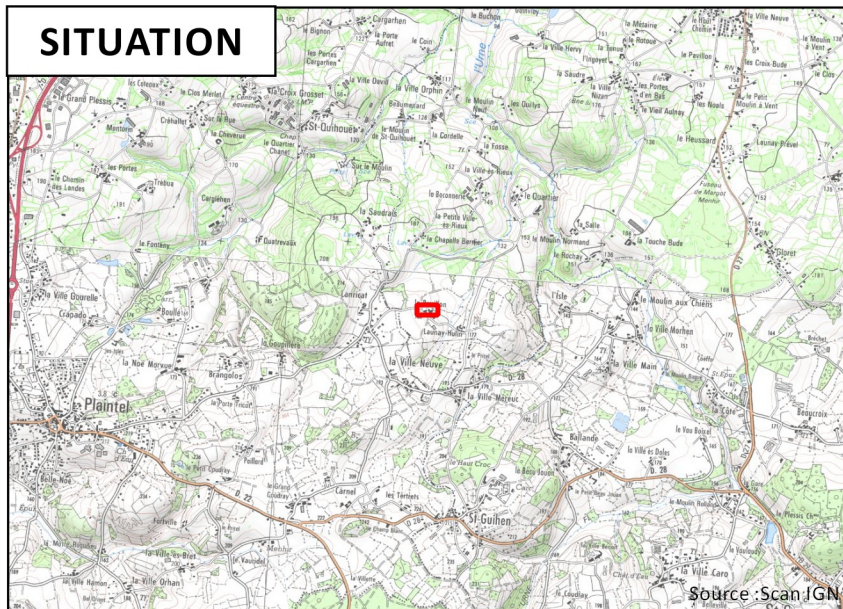
Emprise au sol : 119 m<sup>2</sup>

## Commune de PLEDRAN

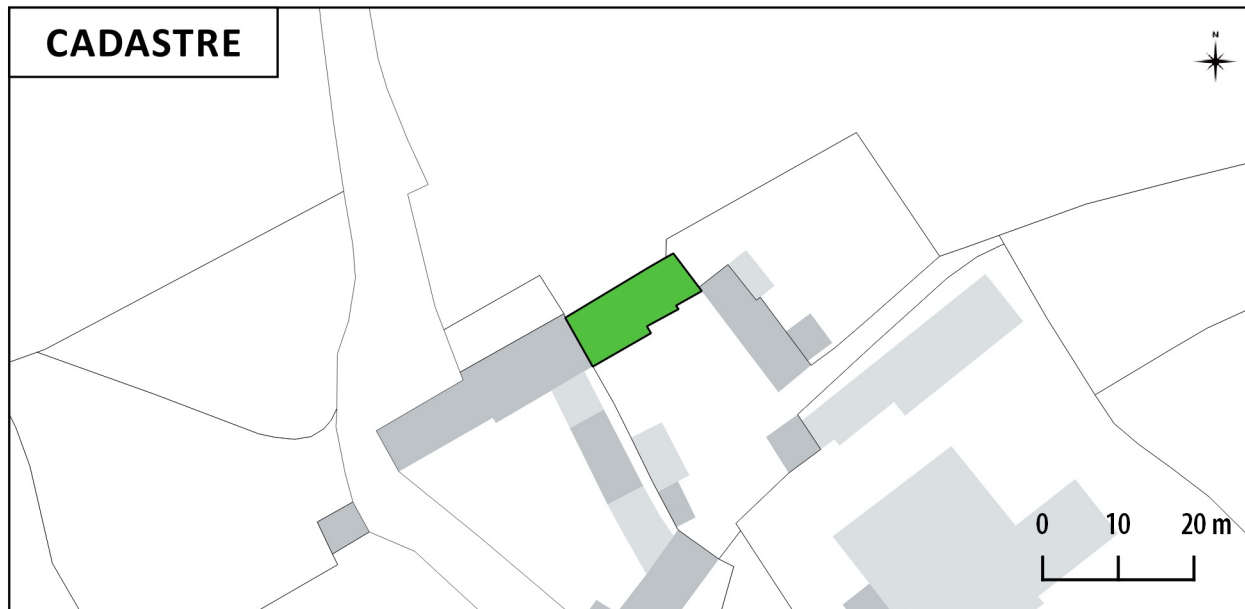
### Proposition de changement de destination des bâtiments



#### SITUATION



#### CADASTRE



#### VUE AERIEENNE



#### PHOTO



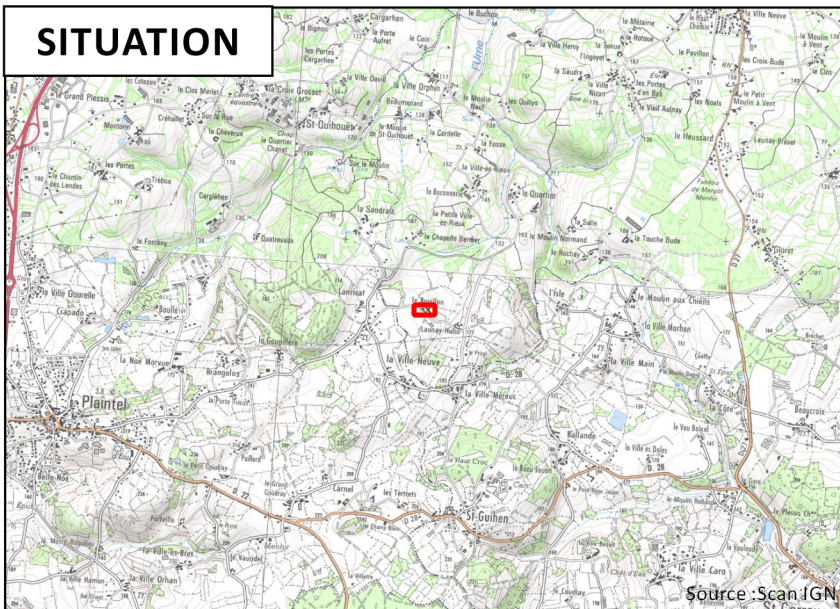
# 56 - Le Bouillon

Emprise au sol : 60 m<sup>2</sup>

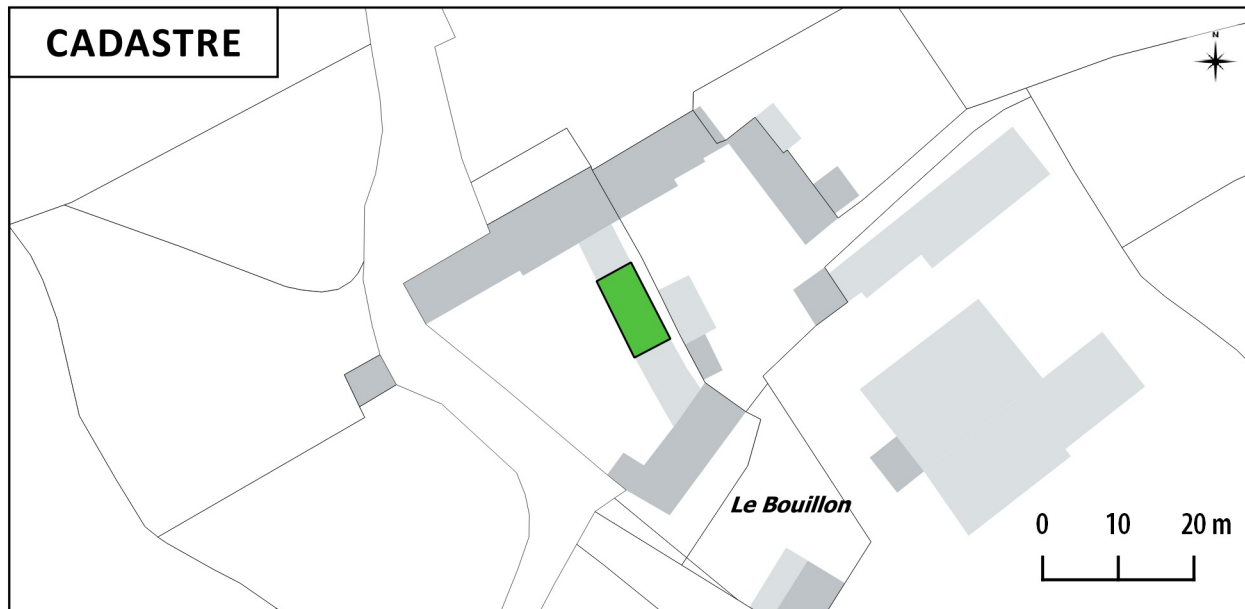
## Commune de PLEDRAN Proposition de changement de destination des bâtiments



### SITUATION



### CADASTRE



### VUE AERIEENNE



### PHOTO





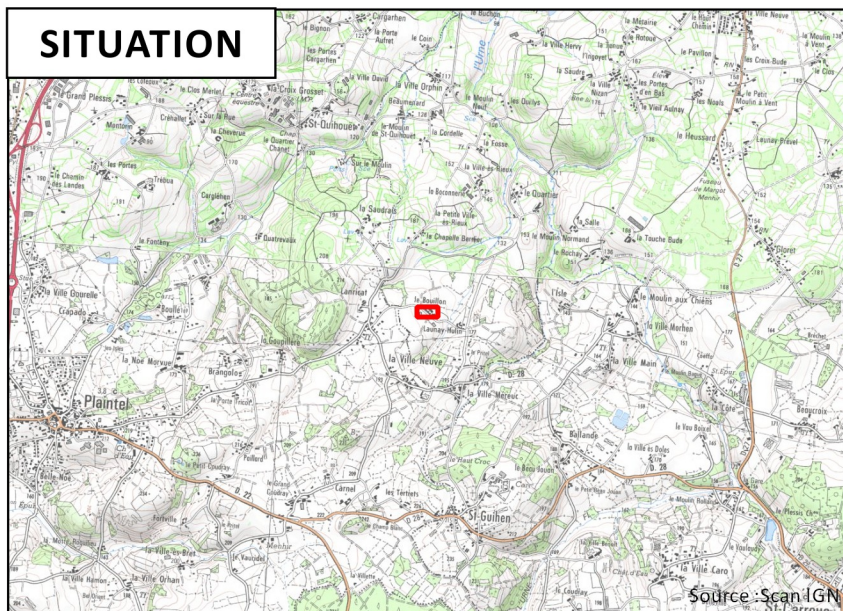
# 57 - Le Bouillon

Emprise au sol : 126 m<sup>2</sup>

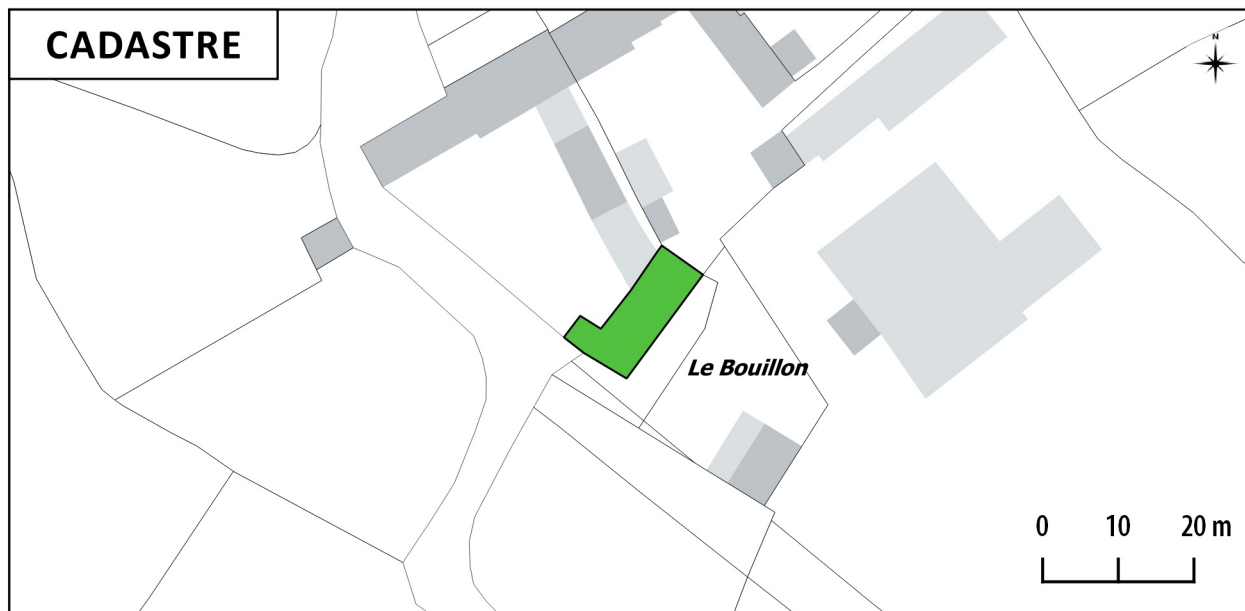
## Commune de PLEDRAN Proposition de changement de destination des bâtiments



### SITUATION



### CADASTRE



### VUE AERIEENNE



### PHOTO



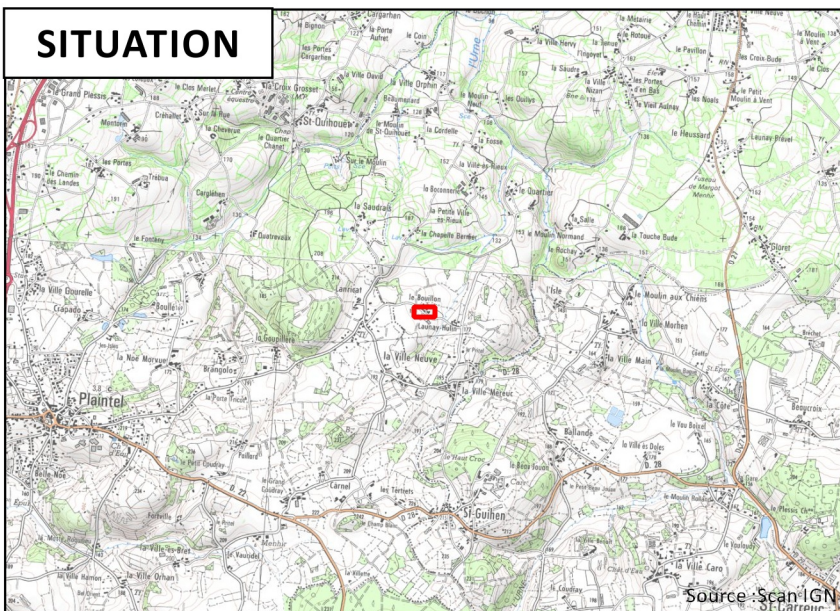
# 58 - Le Bouillon

Emprise au sol : 53 m<sup>2</sup>

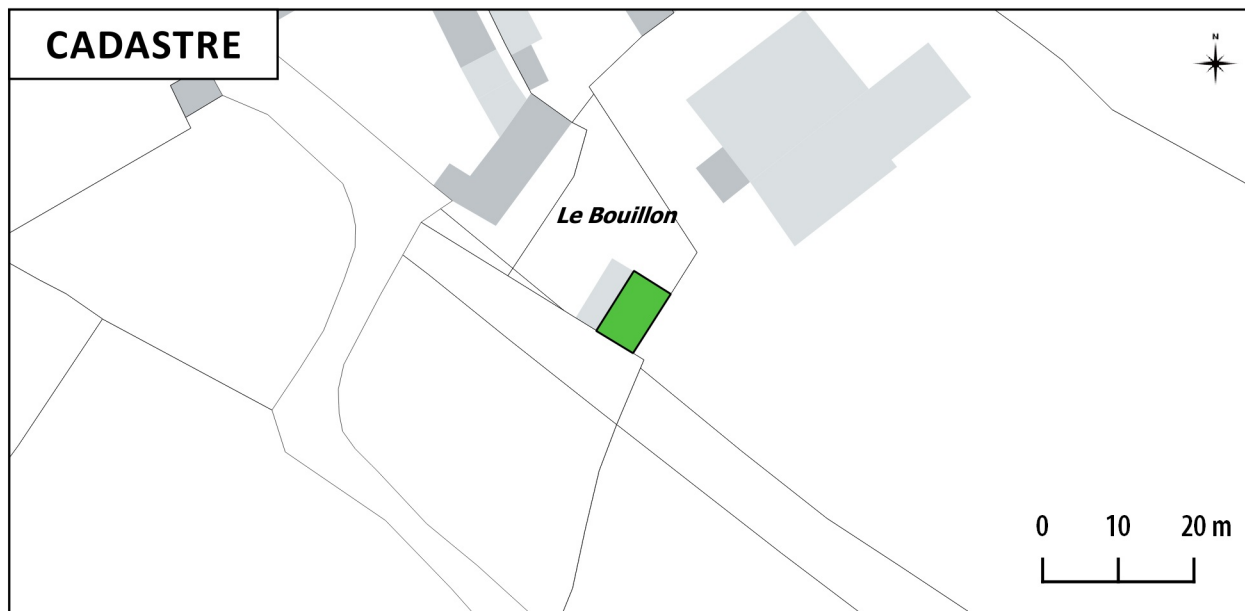
## Commune de PLEDRAN Proposition de changement de destination des bâtiments



### SITUATION



### CADASTRE



### VUE AERIEENNE



### PHOTO



# 59 - La Ville Es Rieux

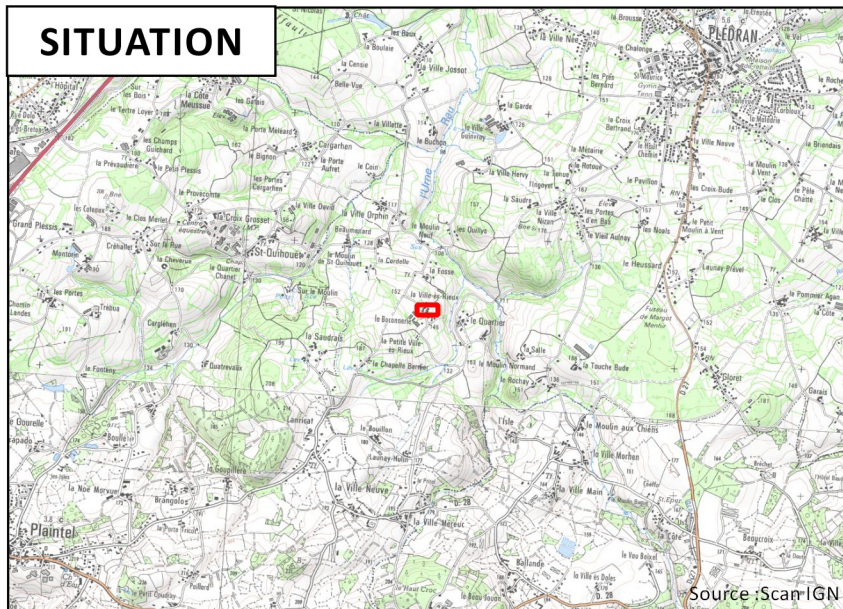
Emprise au sol : 128 m<sup>2</sup>

## Commune de PLEDRAN

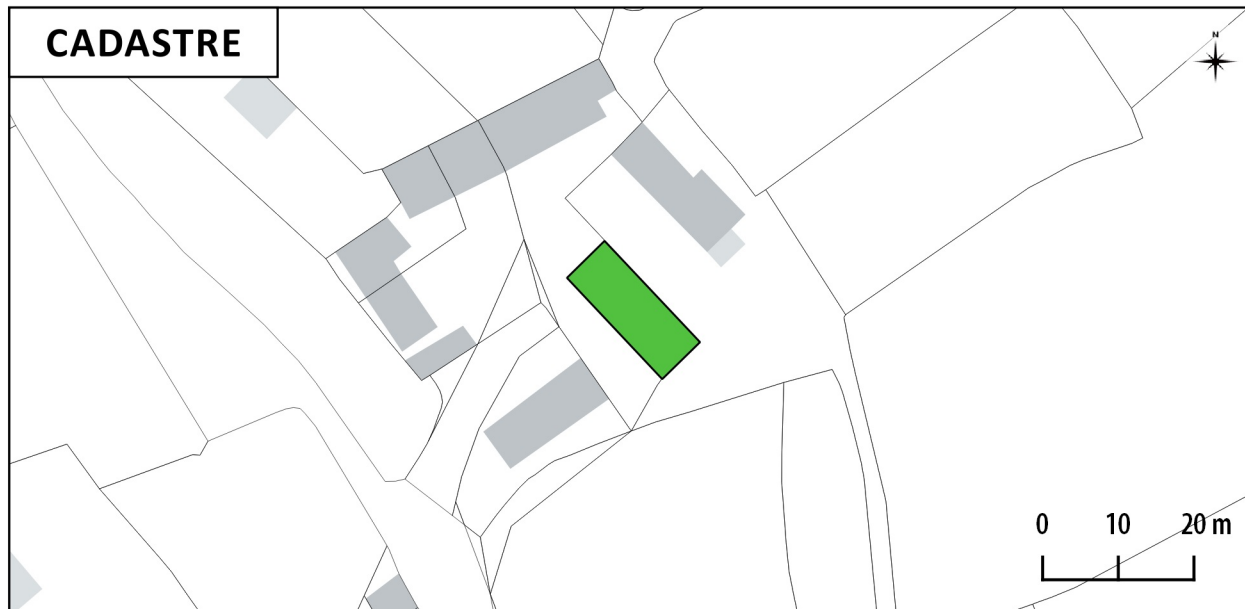
### Proposition de changement de destination des bâtiments



#### SITUATION



#### CADASTRE



#### VUE AERIEENNE



#### PHOTO



# 60 - La Ville Es Rieux

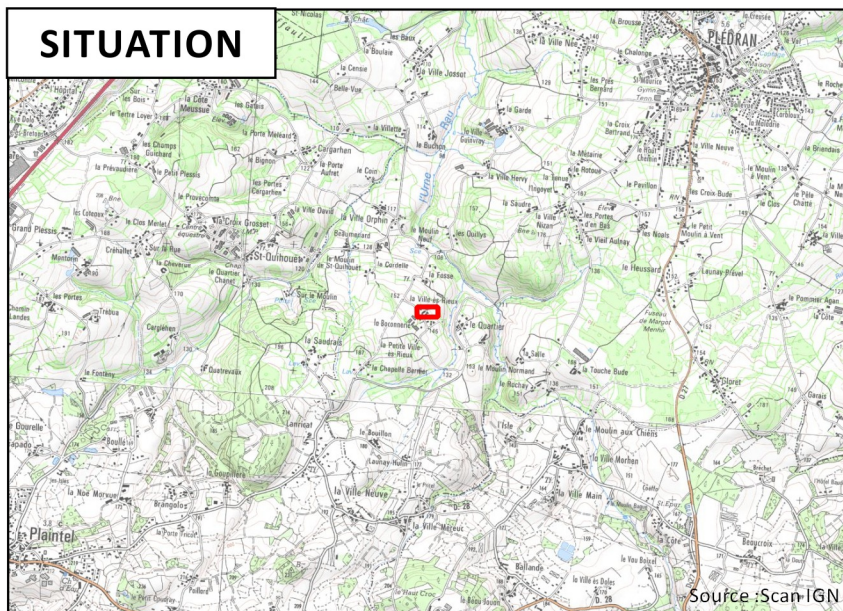
Emprise au sol : 116 m<sup>2</sup>

## Commune de PLEDRAN

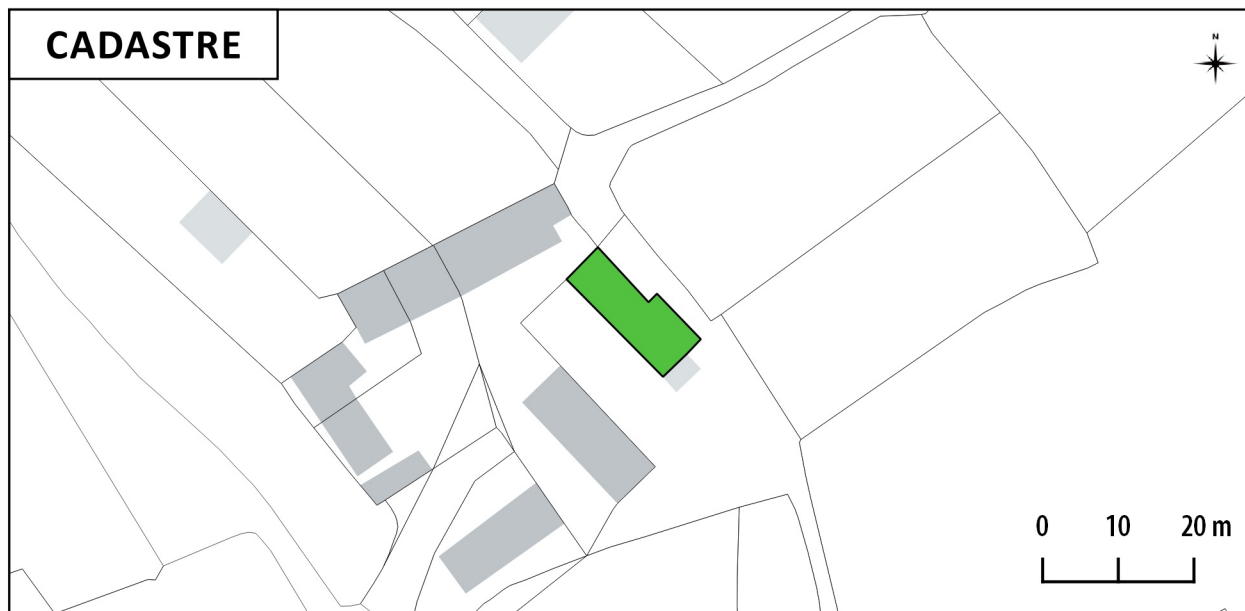
### Proposition de changement de destination des bâtiments



#### SITUATION



#### CADASTRE



#### VUE AERIEENNE



#### PHOTO



# 61 - La Ville Es Rieux

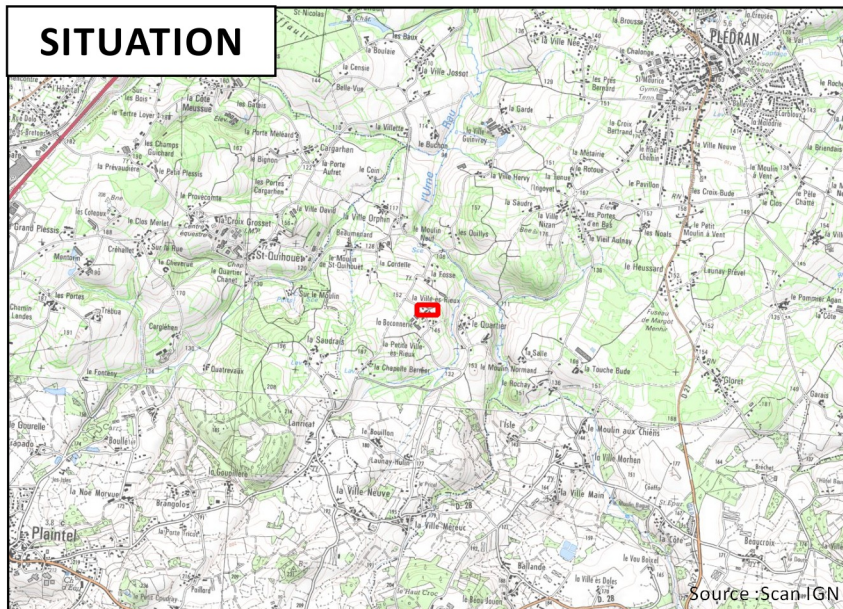
Emprise au sol : 126 m<sup>2</sup>

## Commune de PLEDRAN

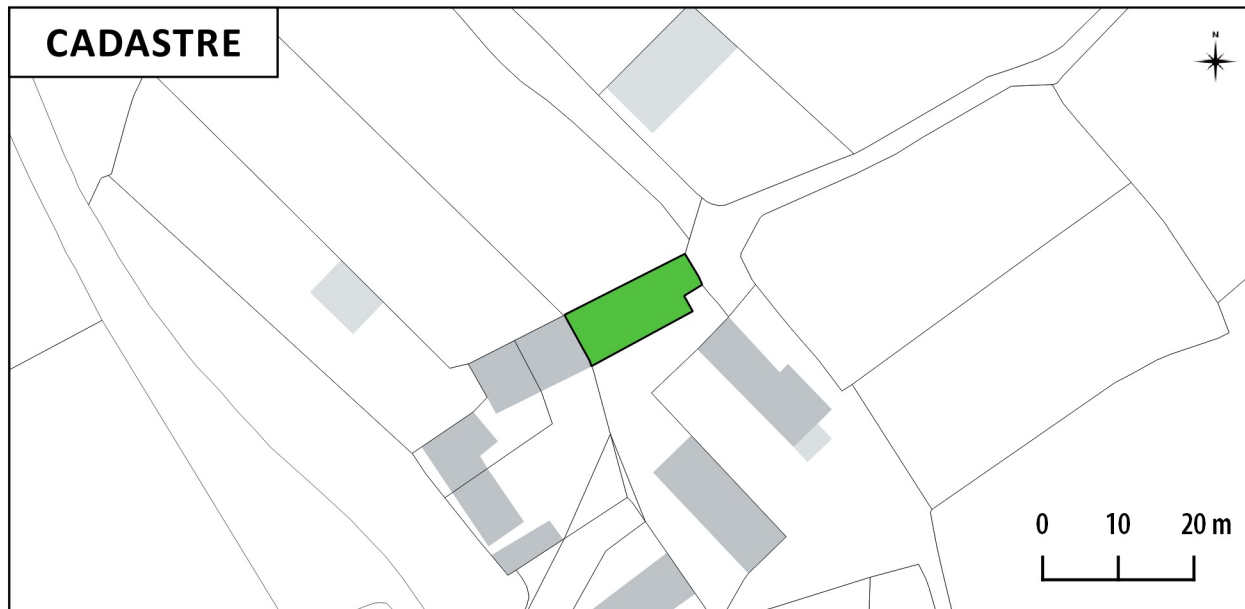
### Proposition de changement de destination des bâtiments



#### SITUATION



#### CADASTRE



#### VUE AERIEENNE



#### PHOTO



# 62 - La Ville Es Rieux

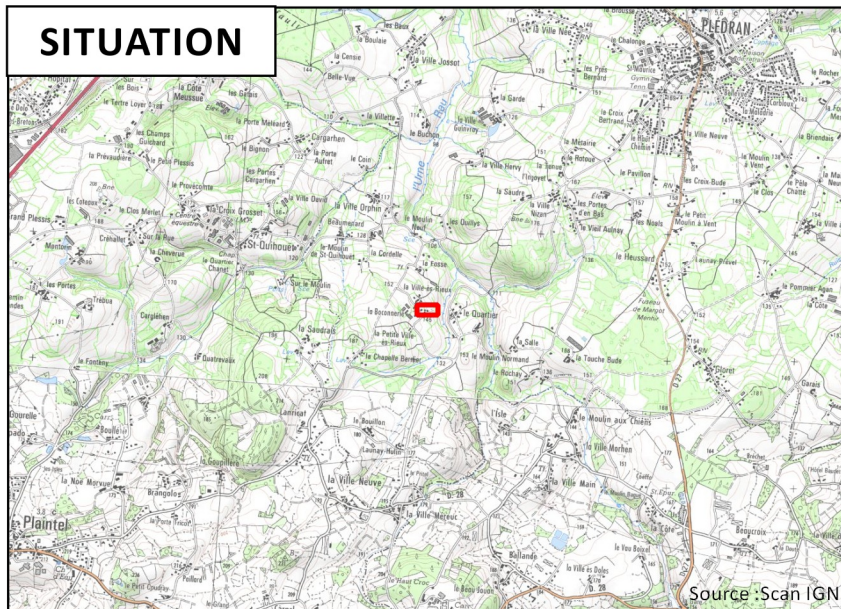
Emprise au sol : 69 m<sup>2</sup>

## Commune de PLEDRAN

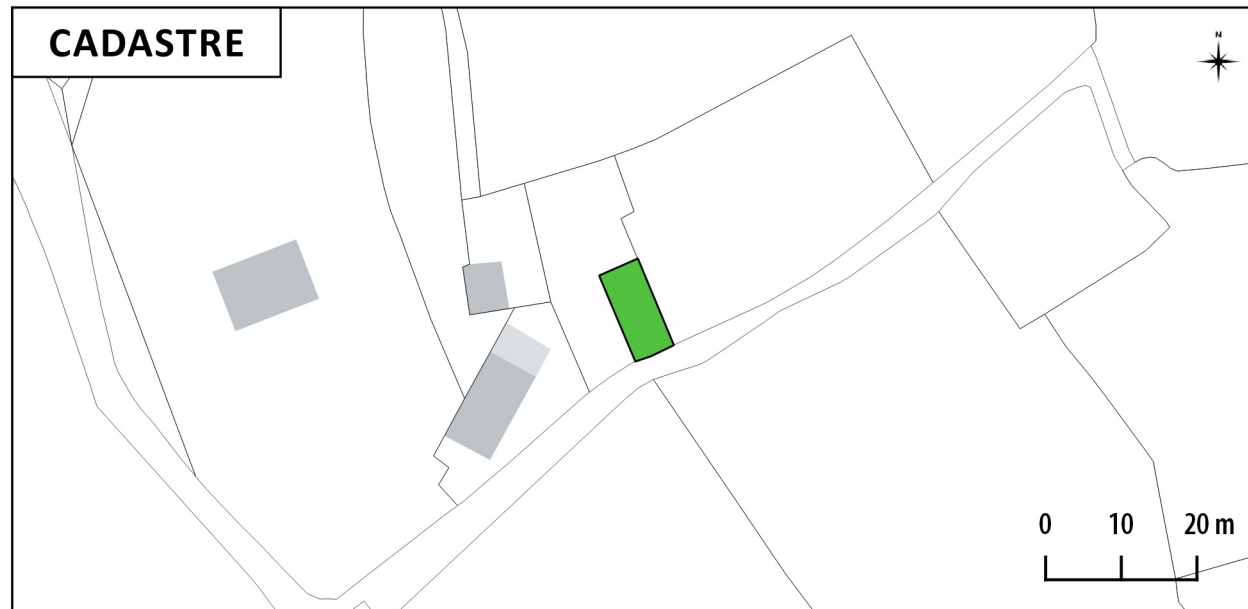
### Proposition de changement de destination des bâtiments



#### SITUATION



#### CADASTRE



#### VUE AERIEENNE



#### PHOTO



# 63 - La Ville Orphin

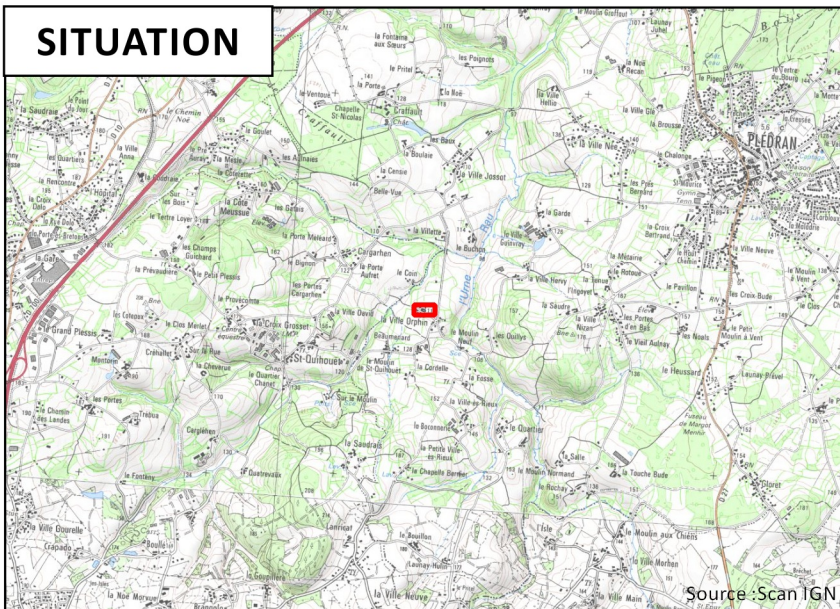
Emprise au sol : 226 m<sup>2</sup>

## Commune de PLEDRAN

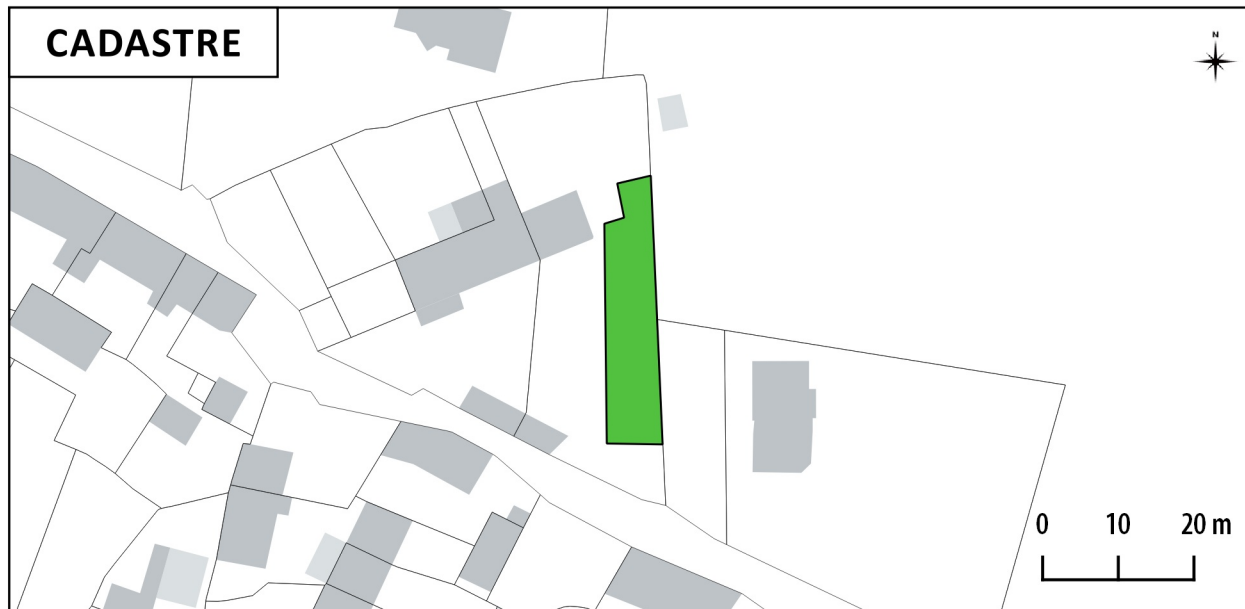
### Proposition de changement de destination des bâtiments



#### SITUATION



#### CADASTRE



#### VUE AERIEENNE



#### PHOTO



# 64 - La Ville Orphin

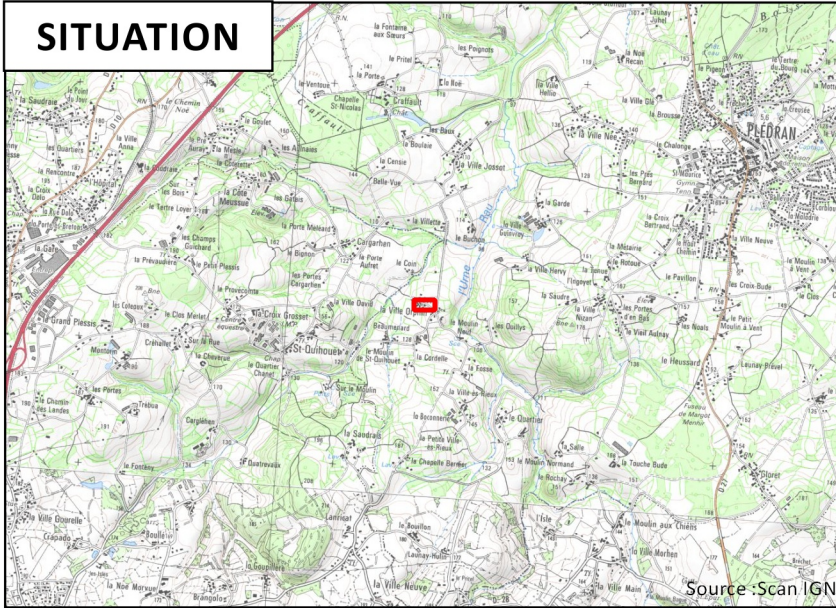
Emprise au sol : 108 m<sup>2</sup>

## Commune de PLEDRAN

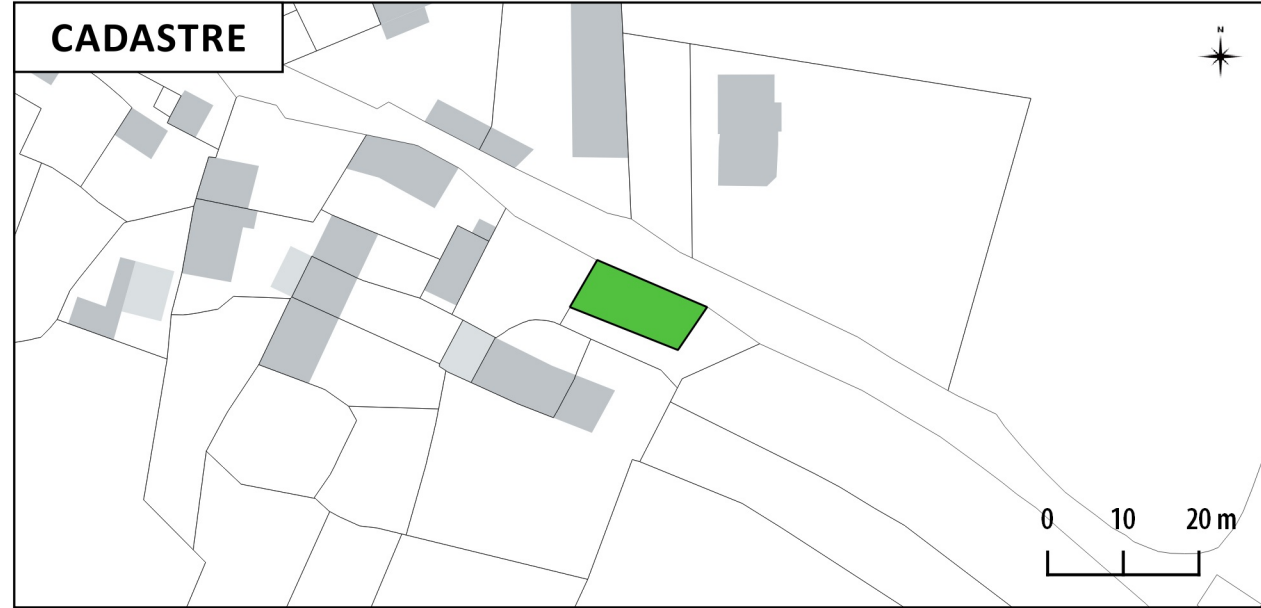
### Proposition de changement de destination des bâtiments



#### SITUATION



#### CADASTRE



#### VUE AERIENNE



#### PHOTO





# 65 - La Ville Orphin

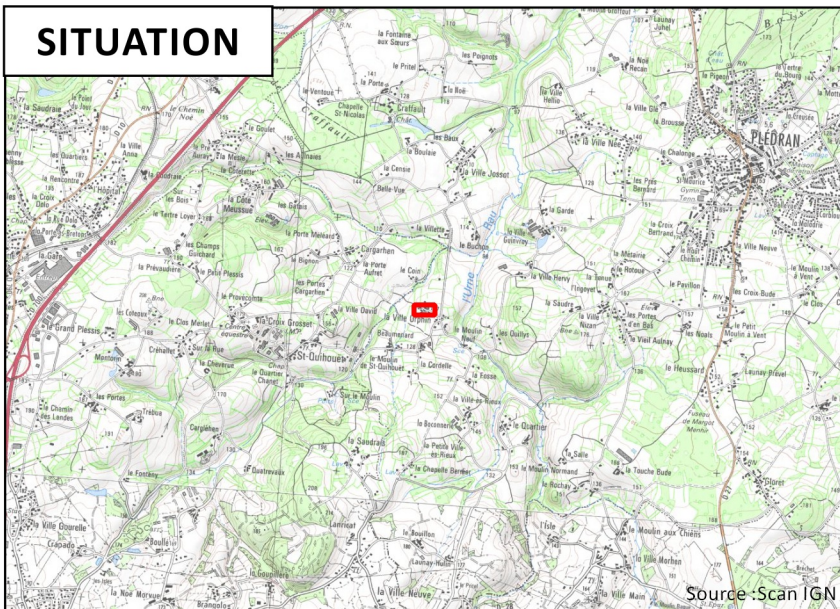
Emprise au sol : 75 m<sup>2</sup>

## Commune de PLEDRAN

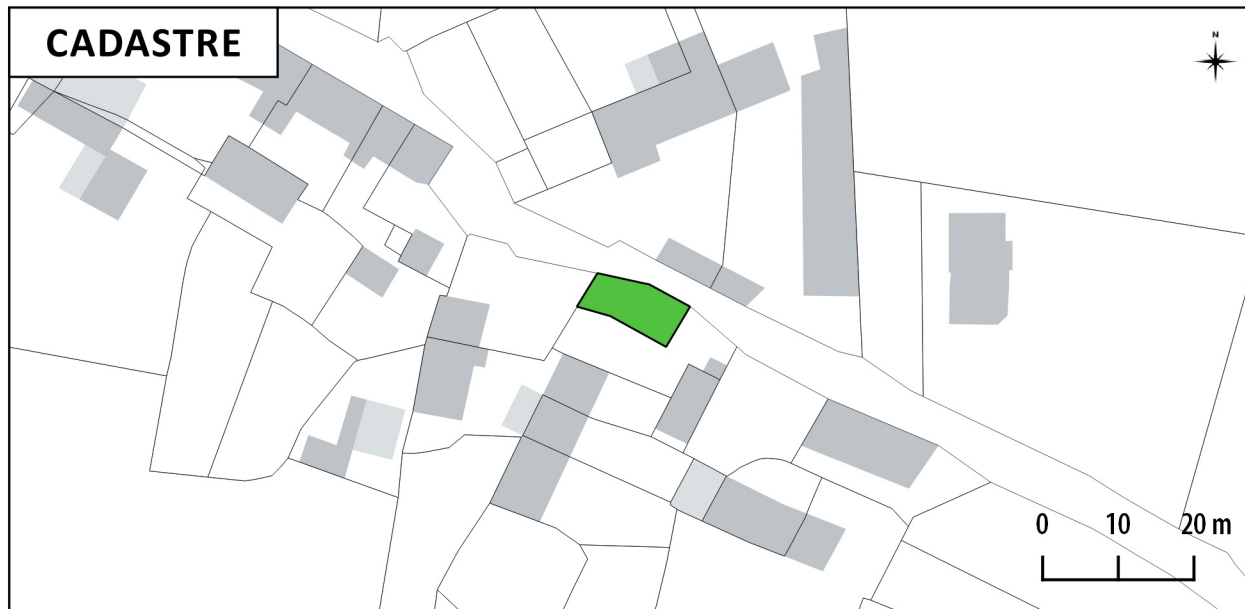
### Proposition de changement de destination des bâtiments



#### SITUATION



#### CADASTRE



#### VUE AERIEENNE



#### PHOTO



# 66 - Beaumenard

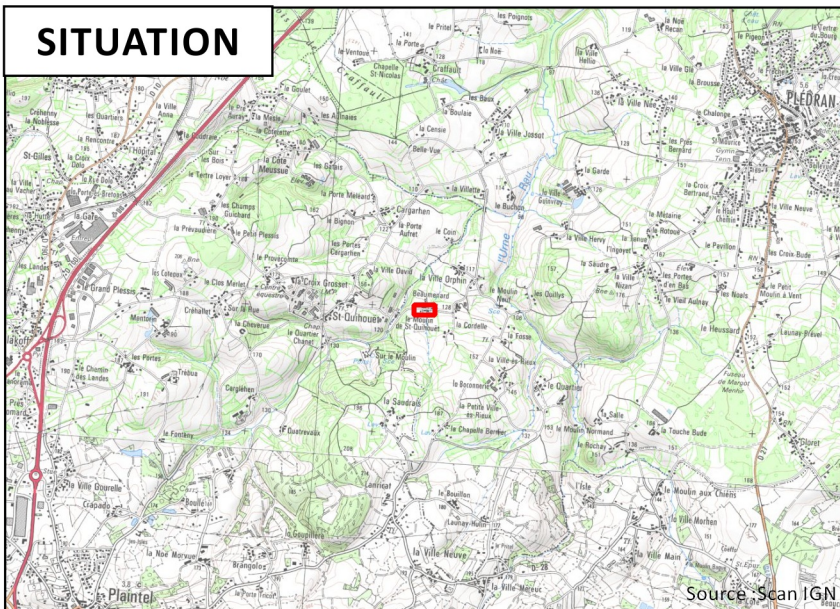
Emprise au sol : 82 m<sup>2</sup>

## Commune de PLEDRAN

### Proposition de changement de destination des bâtiments



#### SITUATION



#### CADASTRE



#### VUE AERIEENNE



#### PHOTO



# 67 - La Ville Hervy d'en Bas

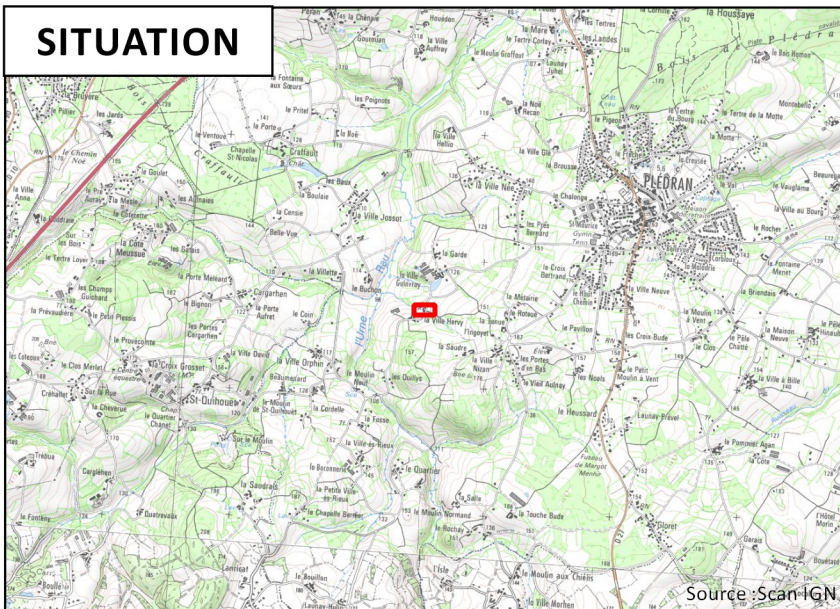
Emprise au sol : 87 m<sup>2</sup>

## Commune de PLEDRAN

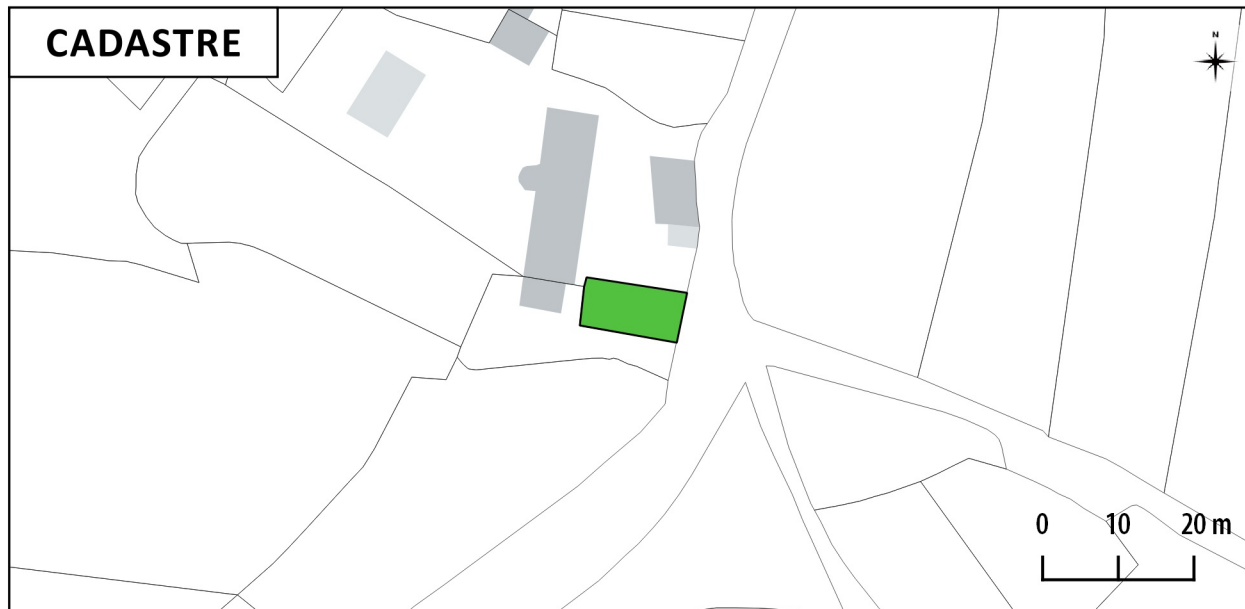
### Proposition de changement de destination des bâtiments



#### SITUATION



#### CADASTRE



#### VUE AERIEENNE



#### PHOTO



# 68 - La Ville Hervy d'en Bas

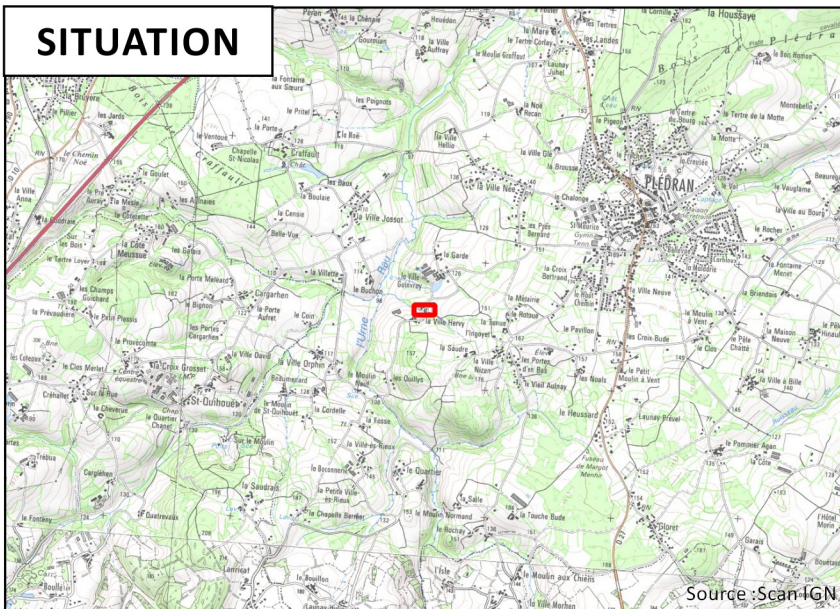
Emprise au sol : 76 m<sup>2</sup>

## Commune de PLEDRAN

### Proposition de changement de destination des bâtiments



#### SITUATION



#### CADASTRE



#### VUE AERIEENNE



#### PHOTO



# 69 - La Ville Hervy d'en Haut

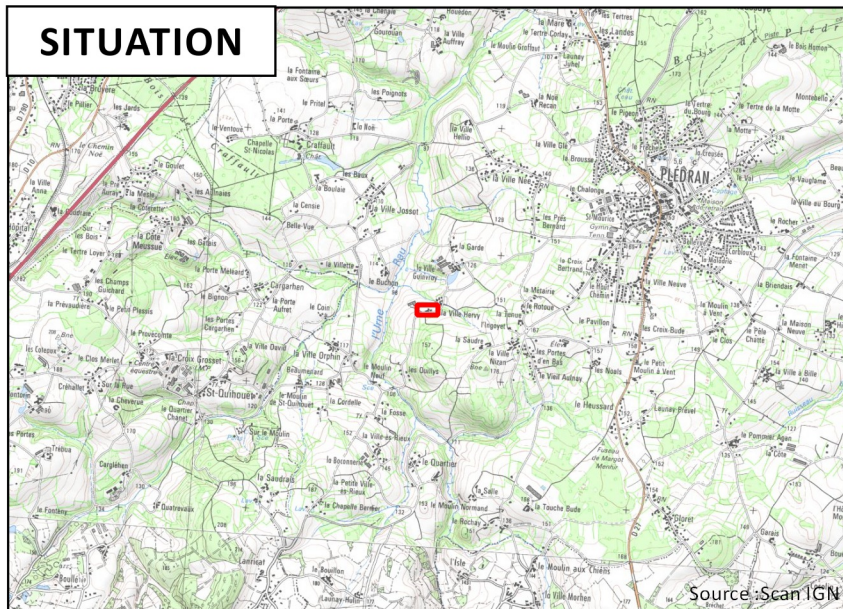
Emprise au sol : 69 m<sup>2</sup>

## Commune de PLEDRAN

### Proposition de changement de destination des bâtiments



#### SITUATION



#### CADASTRE



#### VUE AERIEENNE



#### PHOTO



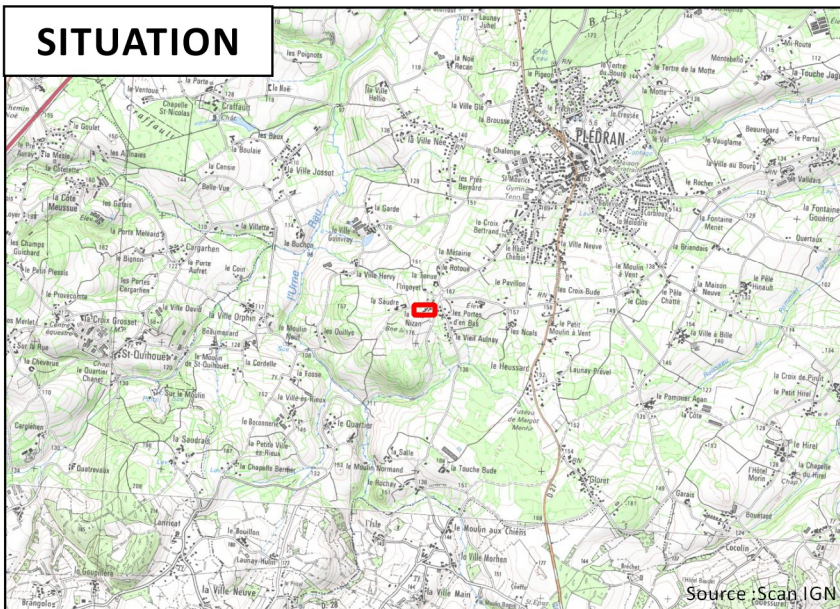
# 70 - La Ville Nizan

Emprise au sol : 136 m<sup>2</sup>

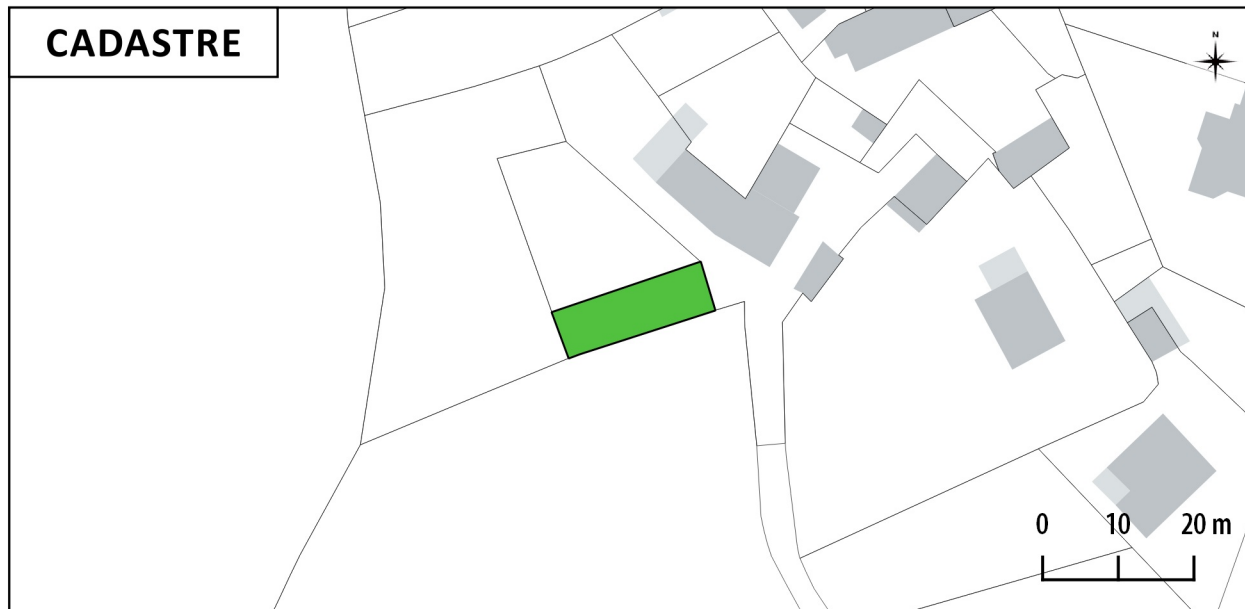
## Commune de PLEDRAN Proposition de changement de destination des bâtiments



### SITUATION



### CADASTRE



### VUE AERIEENNE



### PHOTO



# 71 - Le Rochay

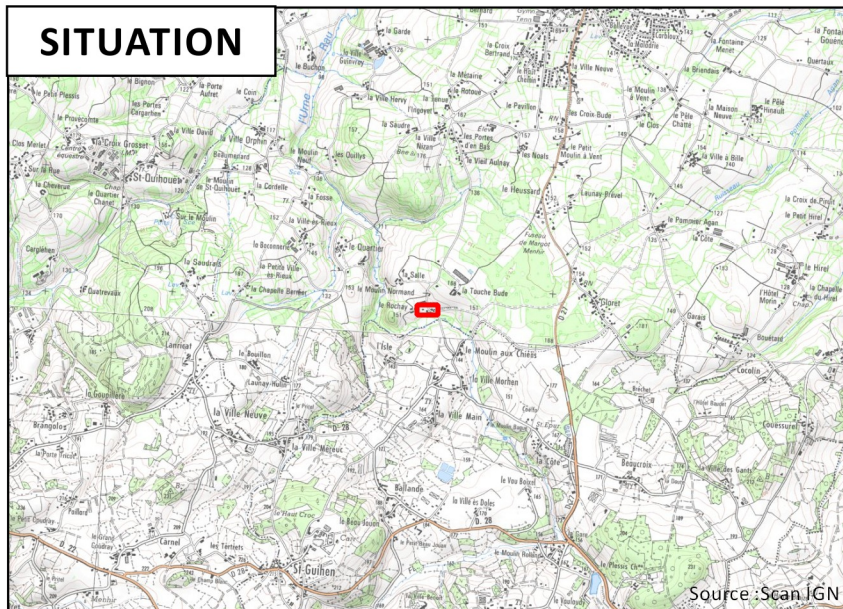
Emprise au sol : 137 m<sup>2</sup>

## Commune de PLEDRAN

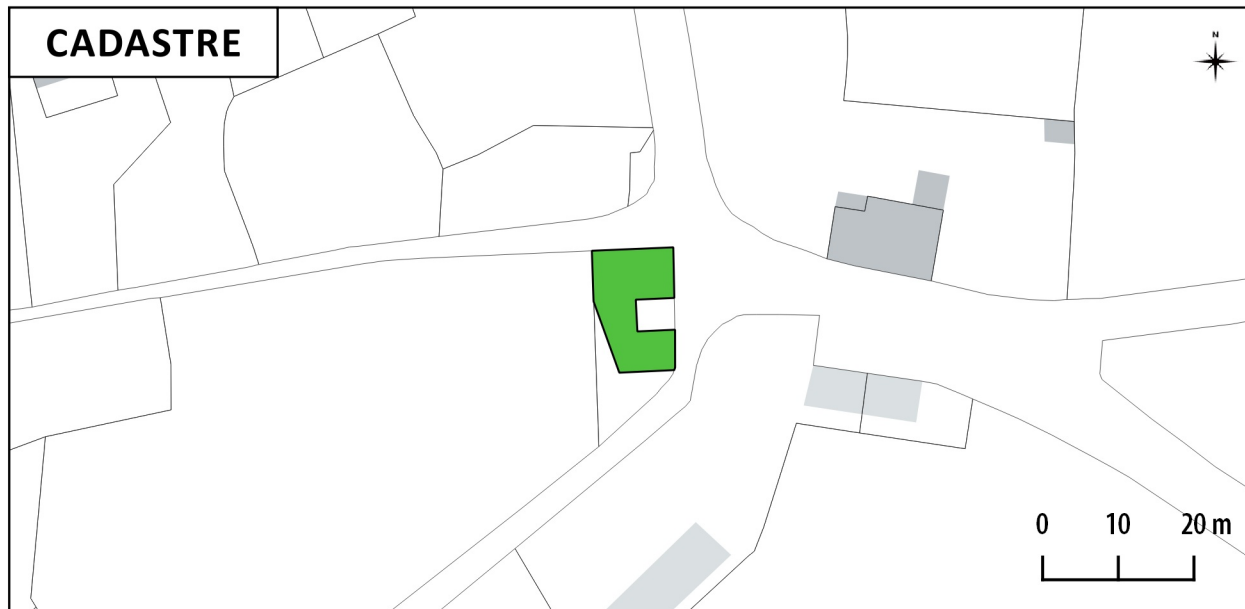
### Proposition de changement de destination des bâtiments



#### SITUATION



#### CADASTRE



#### VUE AERIEENNE



#### PHOTO



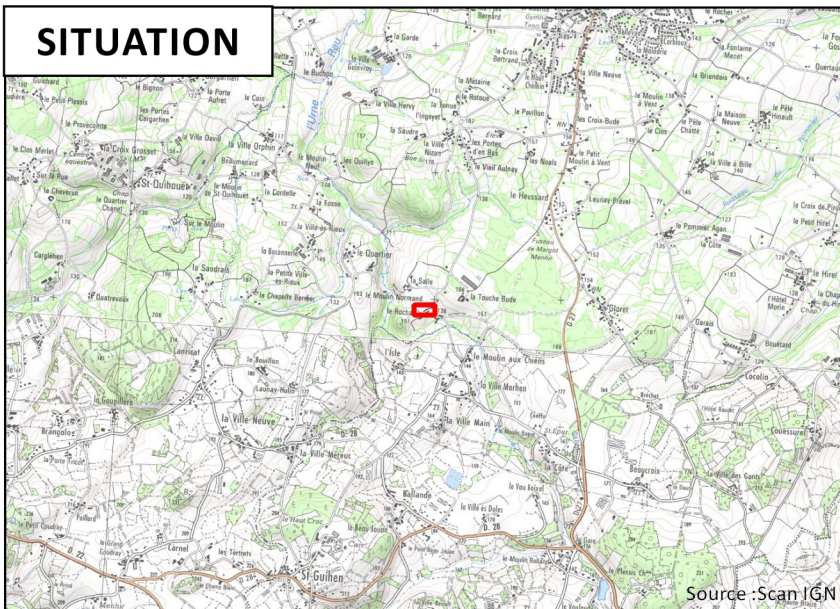
# 72 - Le Rochay

Emprise au sol : 65 m<sup>2</sup>

## Commune de PLEDRAN Proposition de changement de destination des bâtiments



### SITUATION



### CADASTRE



### VUE AERIEENNE



### PHOTO





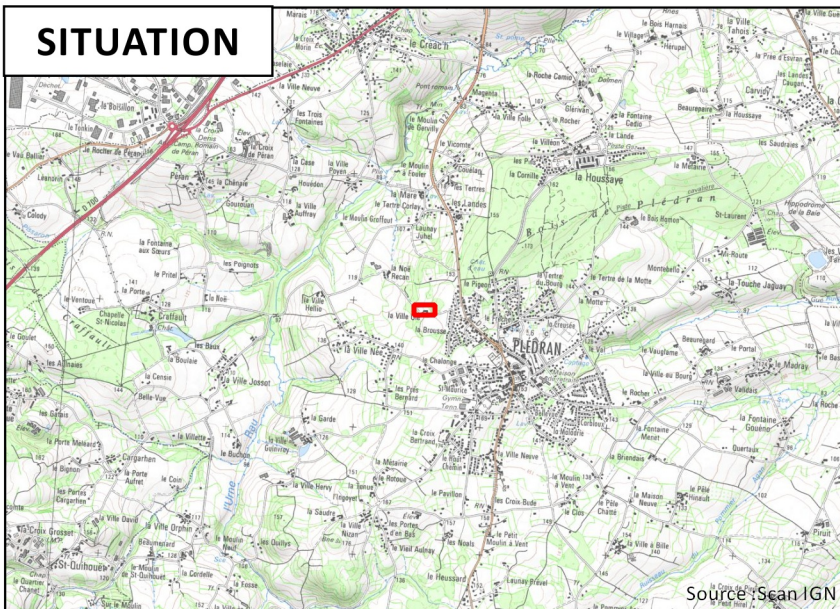
# 73 - La Ville Glé

Emprise au sol : 60 m<sup>2</sup>

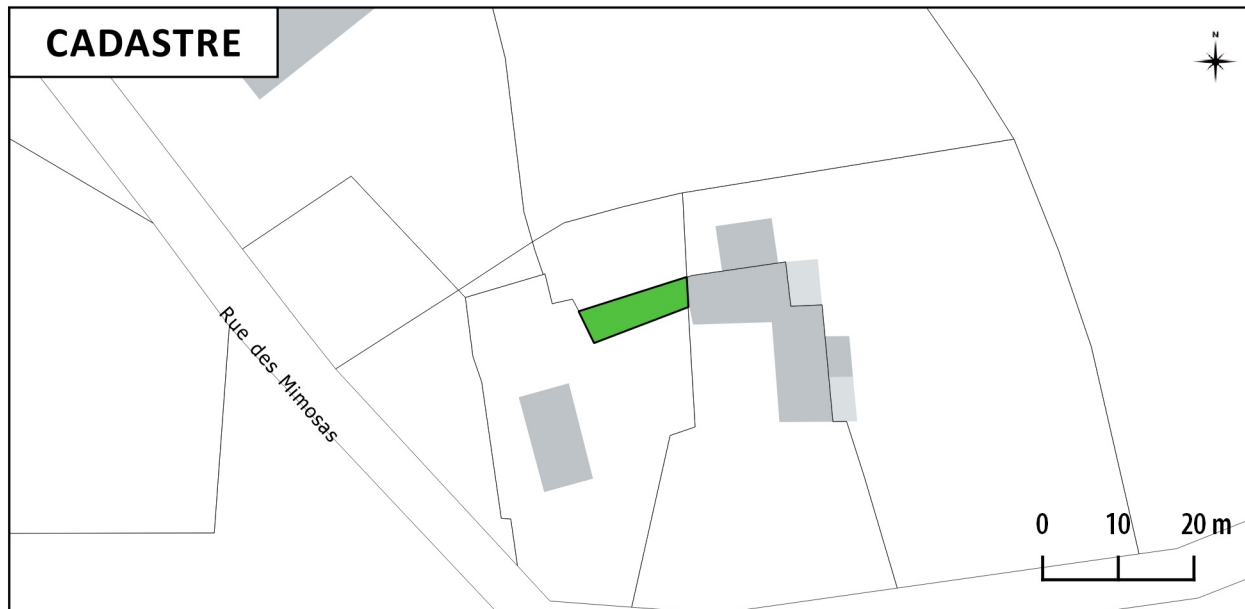
## Commune de PLEDRAN Proposition de changement de destination des bâtiments



### SITUATION



### CADASTRE



### VUE AERIEENNE



### PHOTO



# 74 - La Ville Orin

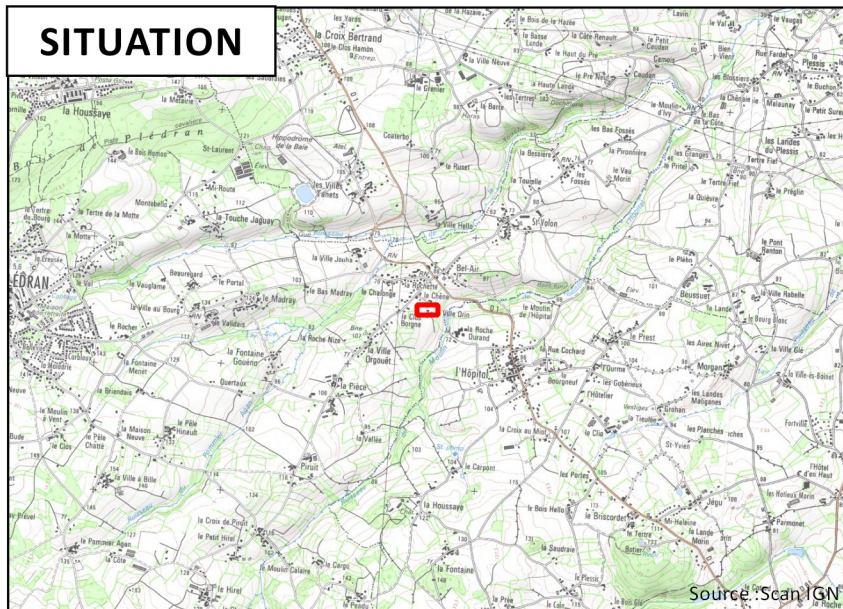
Emprise au sol : 105 m<sup>2</sup>

## Commune de PLEDRAN

### Proposition de changement de destination des bâtiments



#### SITUATION



#### CADASTRE



#### VUE AERIEENNE



#### PHOTO



# 75 - La Pièce

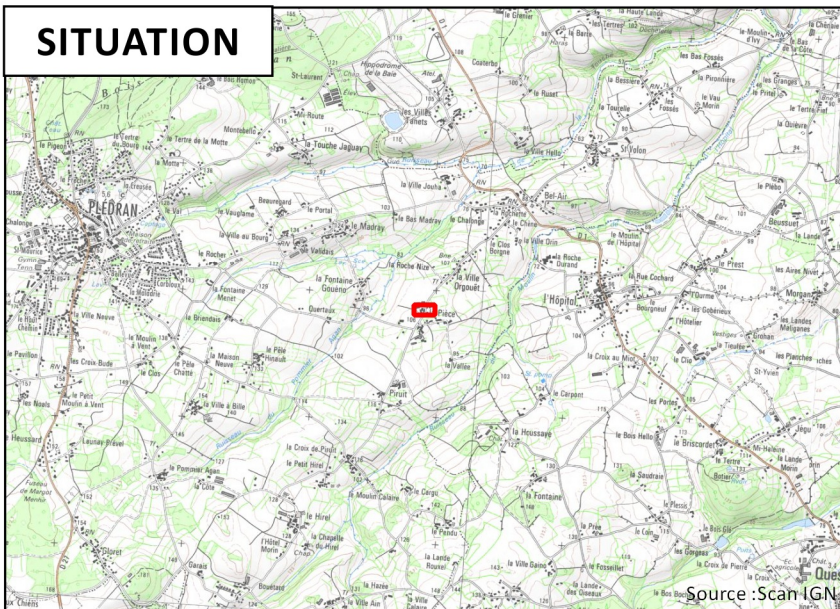
Emprise au sol : 362 m<sup>2</sup>

## Commune de PLEDRAN

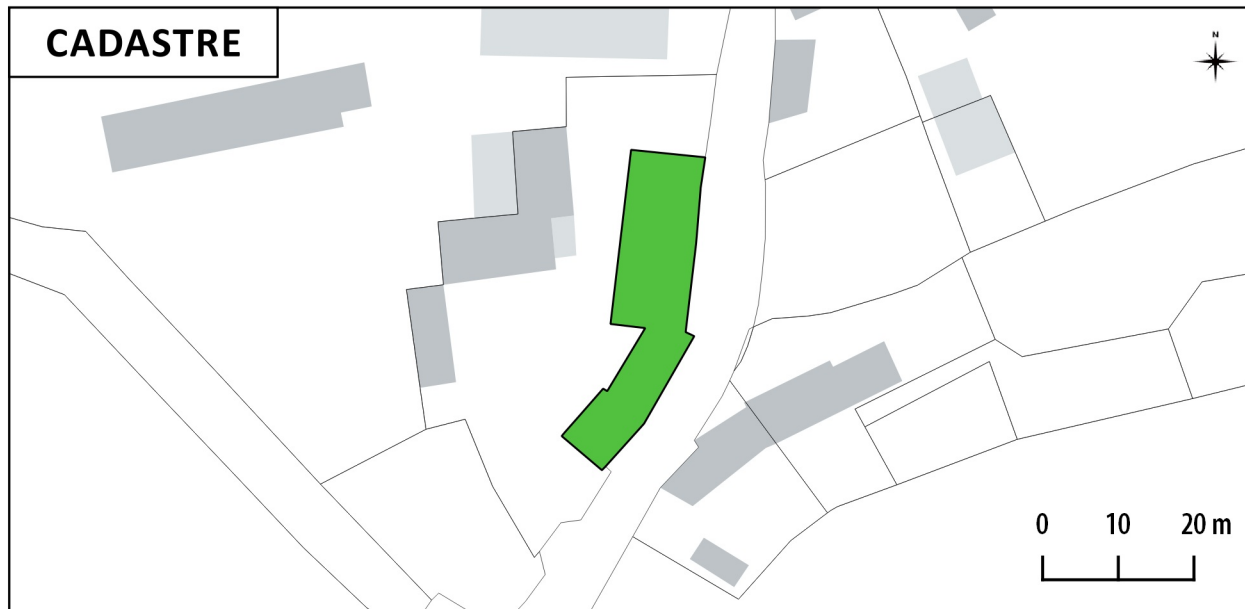
### Proposition de changement de destination des bâtiments



#### SITUATION



#### CADASTRE



#### VUE AERIENNE



#### PHOTO



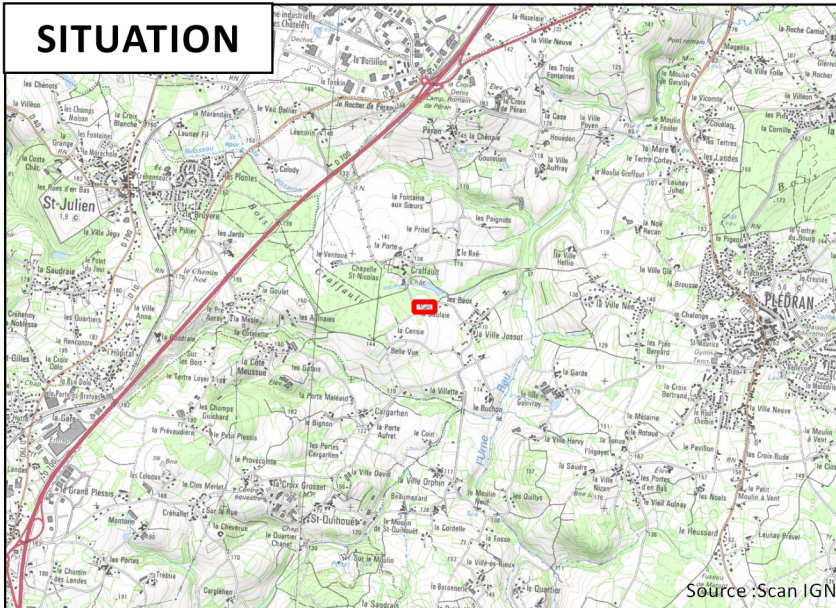
# 76 - La Boulaie

Emprise au sol : 54 m<sup>2</sup>

## Commune de PLEDRAN Proposition de changement de destination des bâtiments



### SITUATION



### CADASTRE



### VUE AERIEENNE



### PHOTO



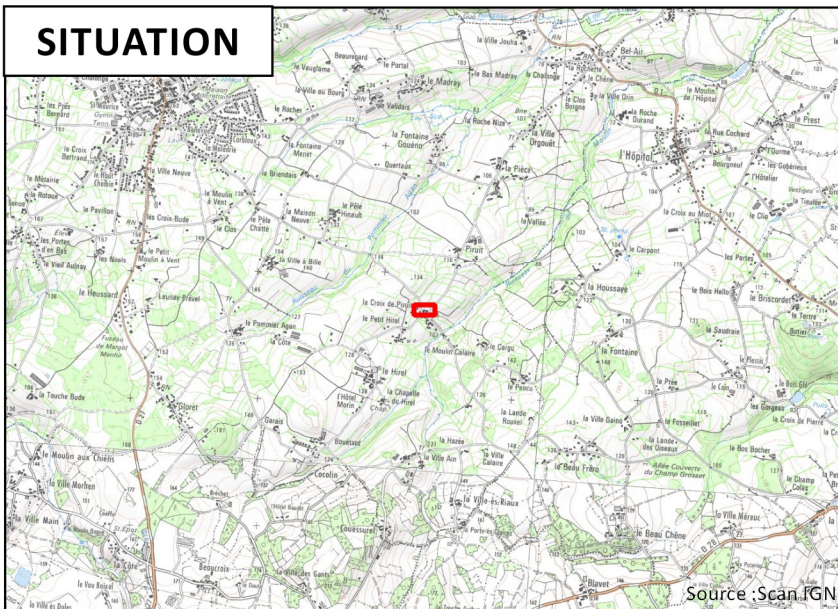
# 77 - La Croix de Piruit

Emprise au sol : 178 m<sup>2</sup>

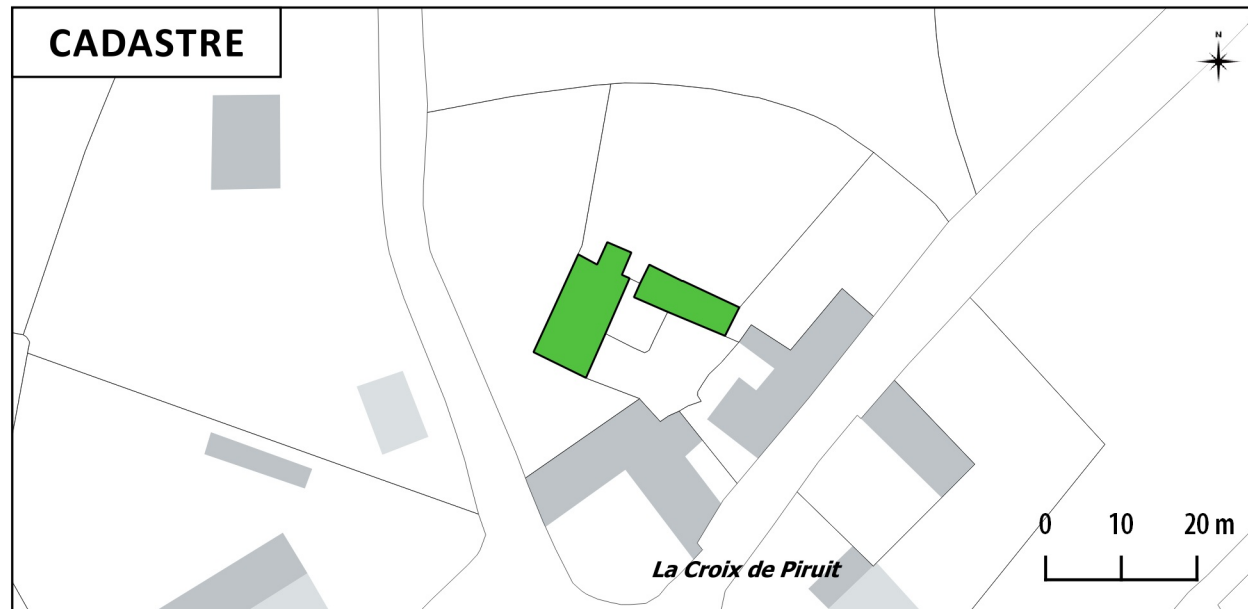
## Commune de PLEDRAN Proposition de changement de destination des bâtiments



### SITUATION



### CADASTRE



### VUE AERIEENNE



### PHOTO



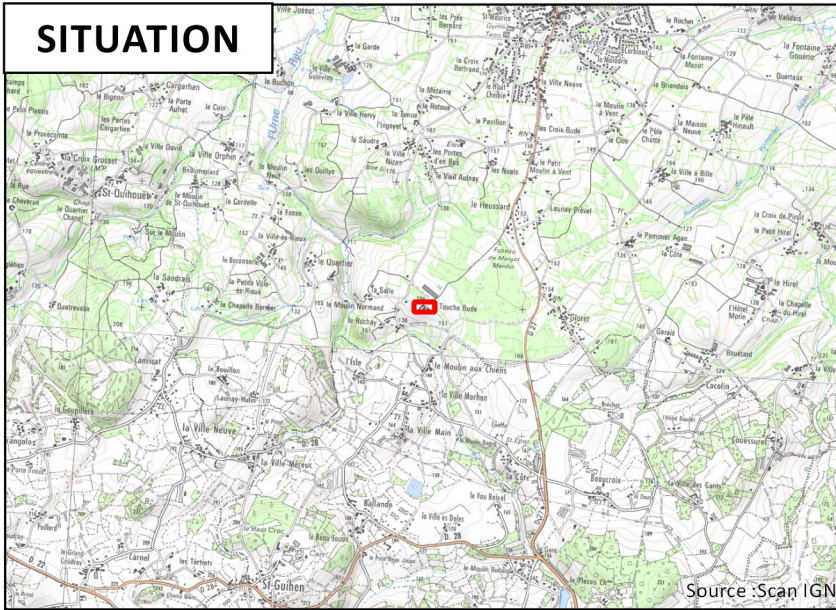
# 78 - La Touche Bude

Emprise au sol : 226 m<sup>2</sup>

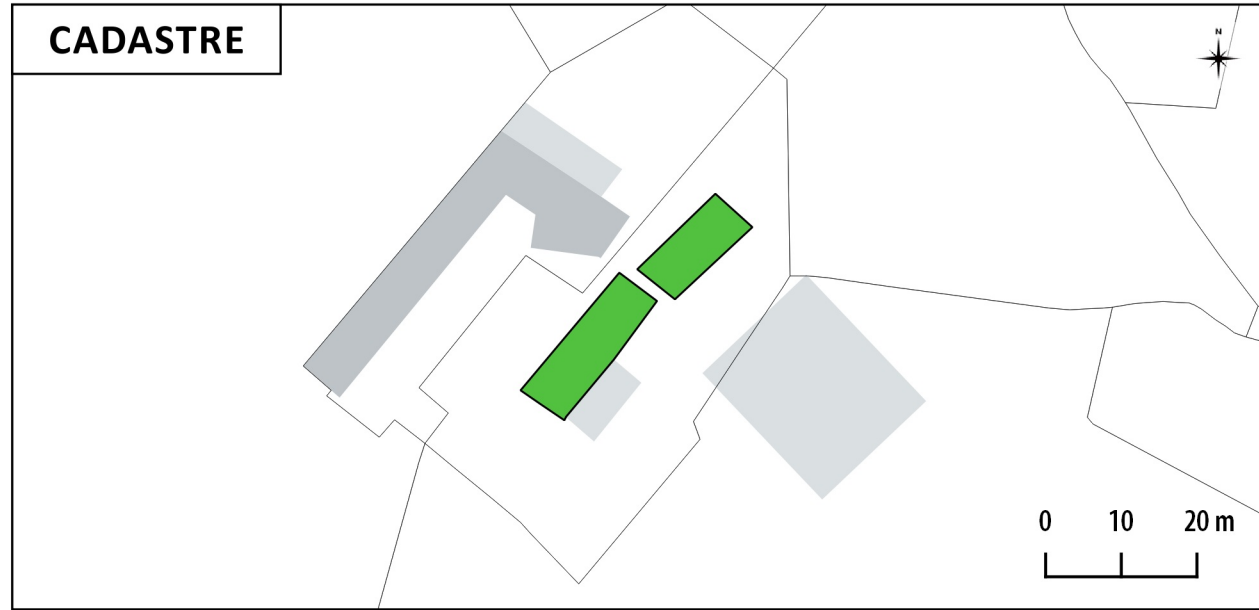
## Commune de PLEDRAN Proposition de changement de destination des bâtiments



### SITUATION



### CADASTRE



### VUE AERIEENNE



### PHOTO



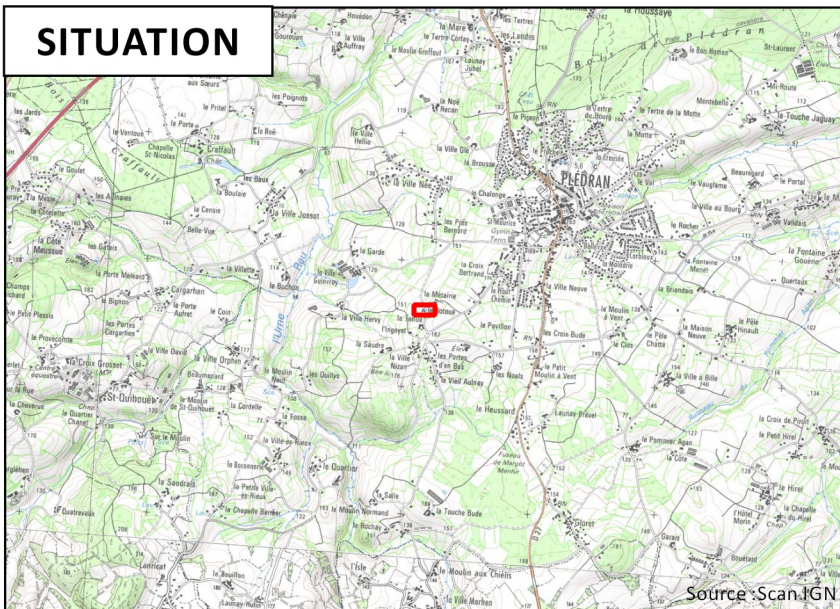
# 79 - Le Rotoué

Emprise au sol : 62 m<sup>2</sup>

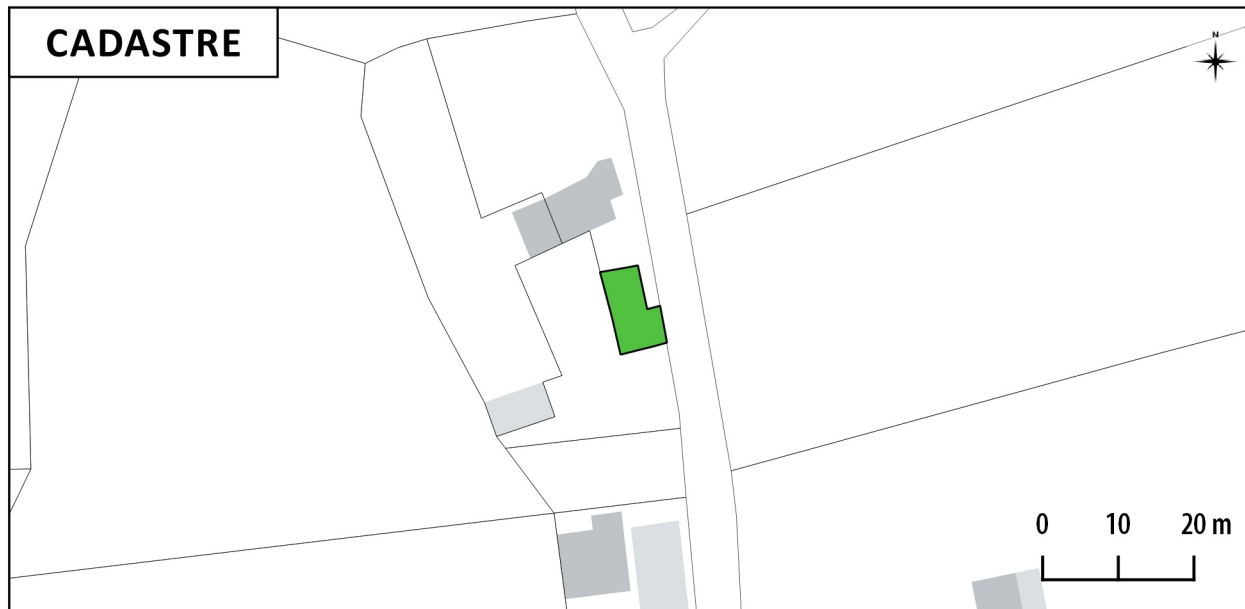
## Commune de PLEDRAN Proposition de changement de destination des bâtiments



### SITUATION



### CADASTRE



### VUE AERIEENNE



### PHOTO



# 80 - Beauregard

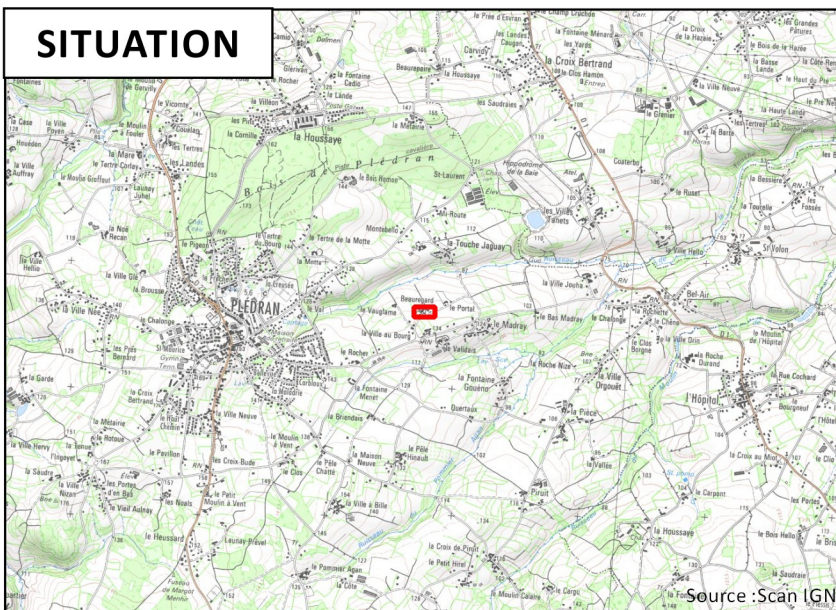
Emprise au sol : 40 m<sup>2</sup>

## Commune de PLEDRAN

### Proposition de changement de destination des bâtiments



#### SITUATION



#### CADASTRE



#### VUE AERIEENNE



#### PHOTO





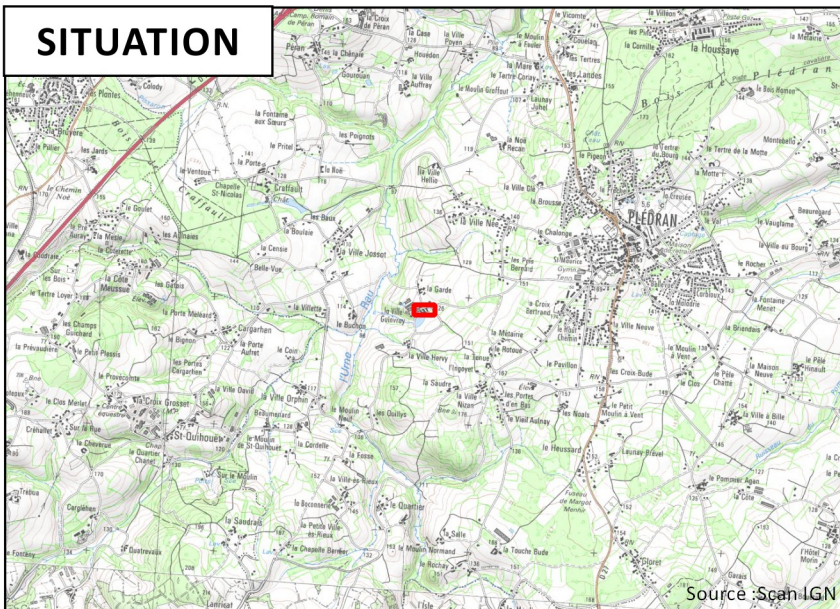
# 81 - La Ville Guinvray

Emprise au sol : 603 m<sup>2</sup>

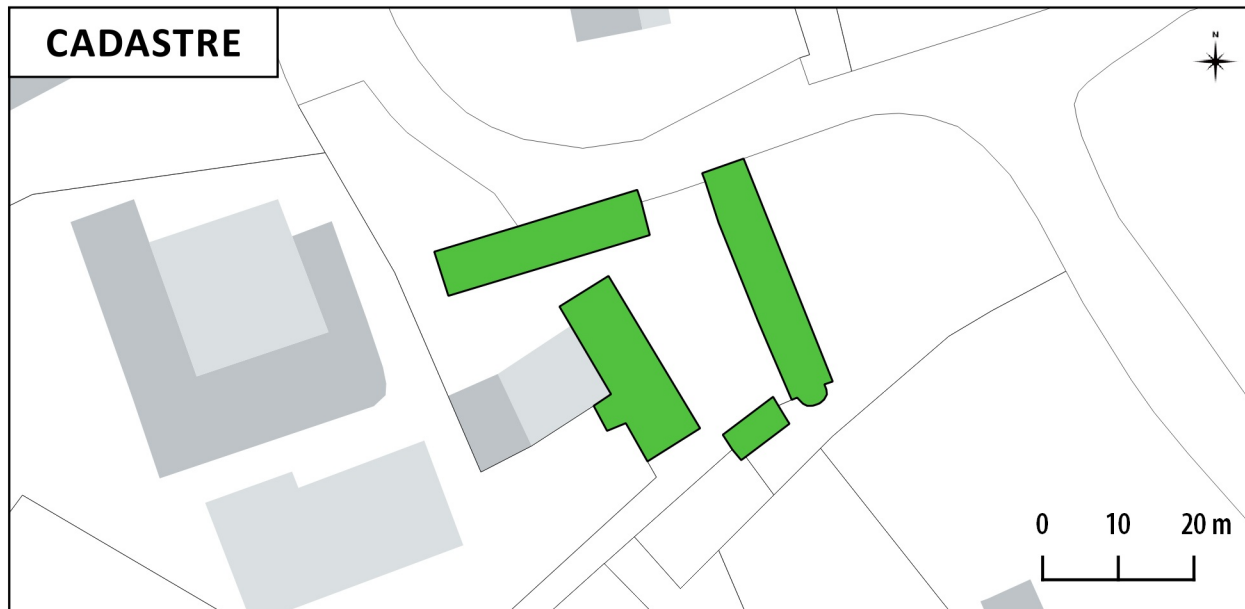
## Commune de PLEDRAN Proposition de changement de destination des bâtiments




### SITUATION



### CADASTRE



### VUE AERIEENNE



### PHOTO



# 82 - Bellevue

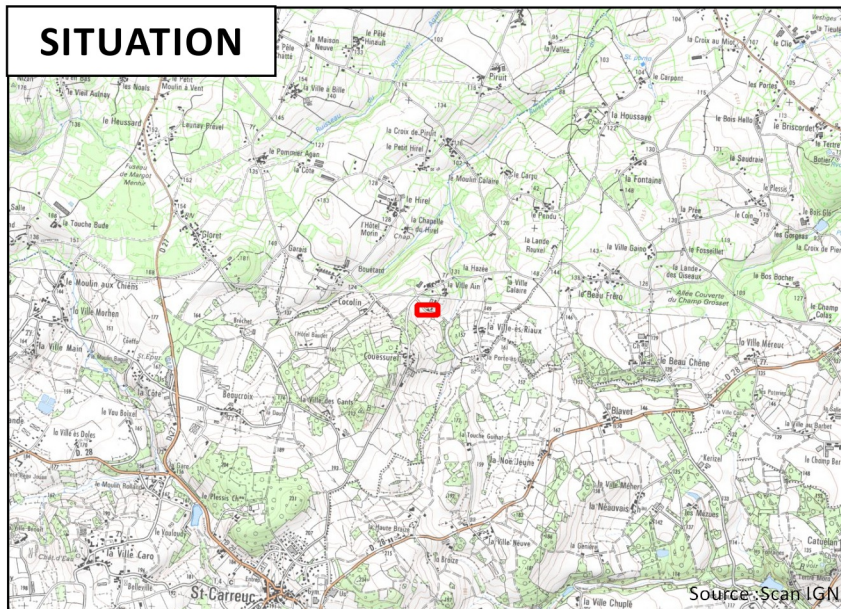
Emprise au sol : 56 m<sup>2</sup>

## Commune de PLEDRAN

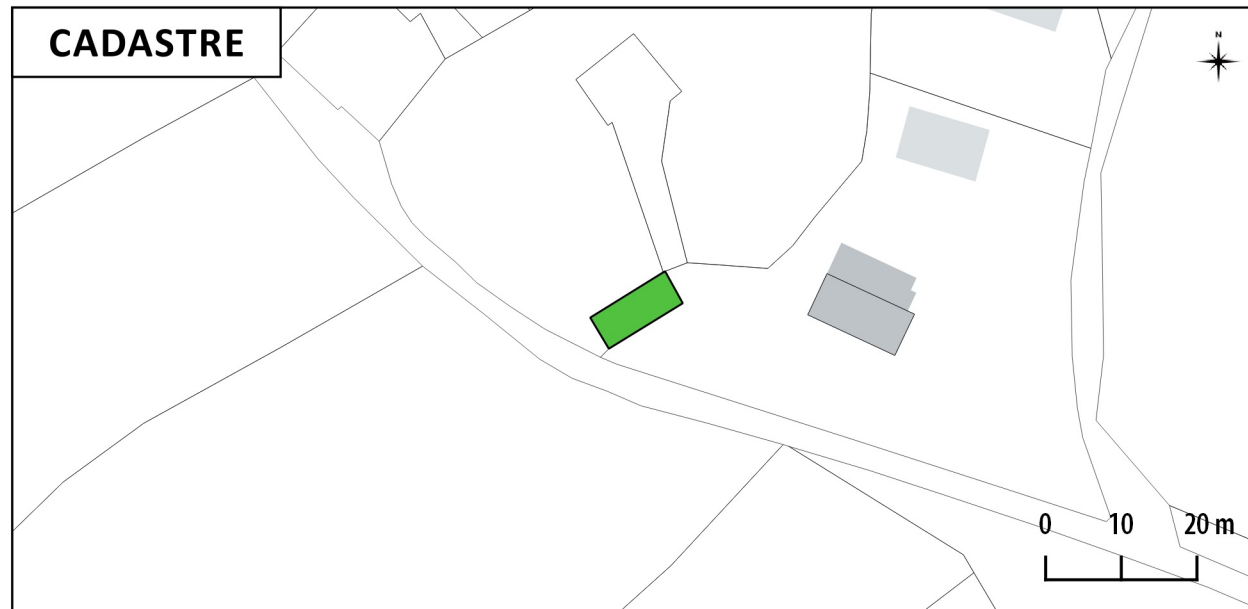
### Proposition de changement de destination des bâtiments



#### SITUATION



#### CADASTRE



#### VUE AERIEENNE



#### PHOTO

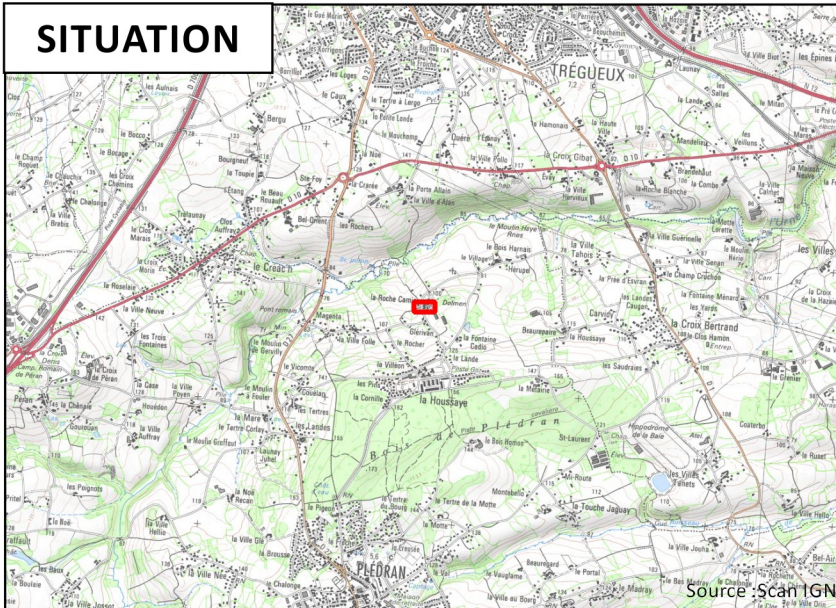
# 83 - La roche Camio

Emprise au sol : 170 m<sup>2</sup>

## Commune de PLEDRAN Proposition de changement de destination des bâtiments



### SITUATION



### CADASTRE



### VUE AERIEENNE



### PHOTO



# 84 - La Fontaine Cadio

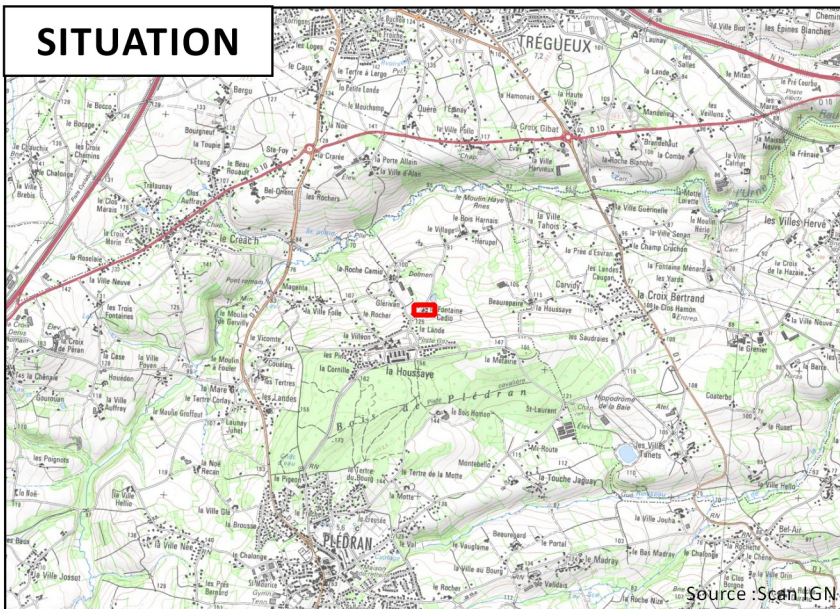
Emprise au sol : 390 m<sup>2</sup>

## Commune de PLEDRAN

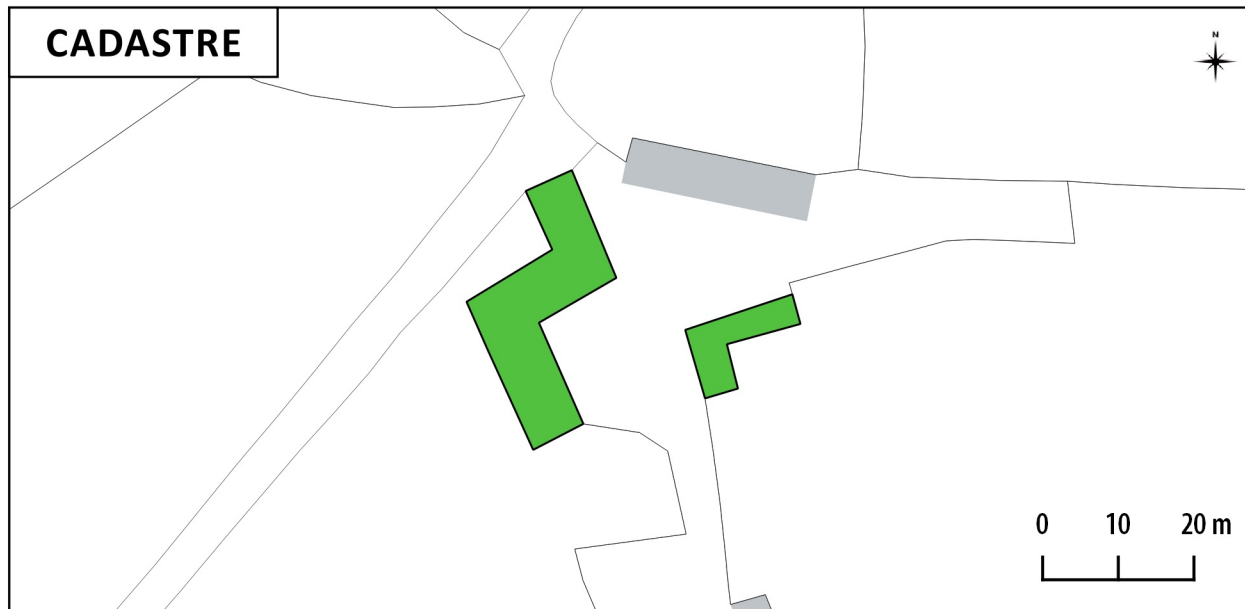
### Proposition de changement de destination des bâtiments



#### SITUATION



#### CADASTRE



#### VUE AERIEENNE



#### PHOTO

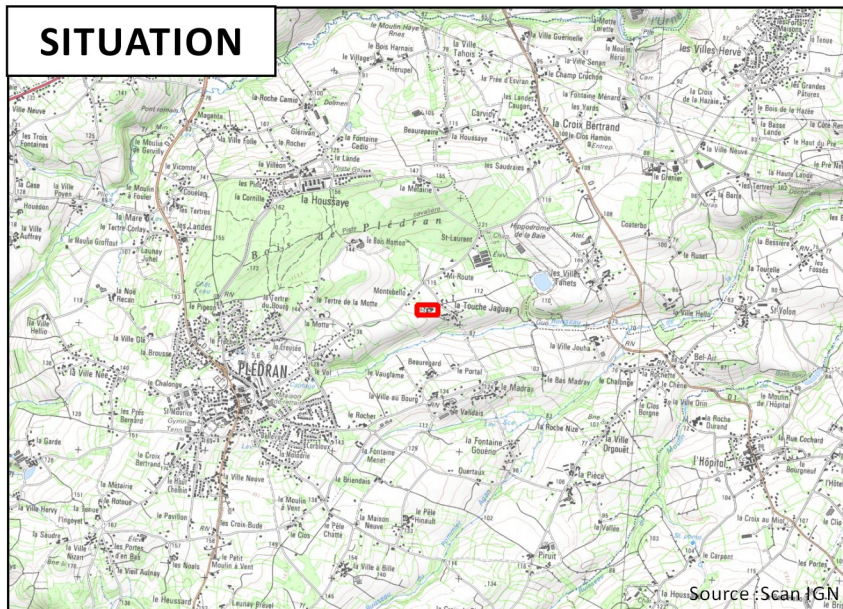
# 85 - La Touche Jaguay

Emprise au sol : 115 m<sup>2</sup>

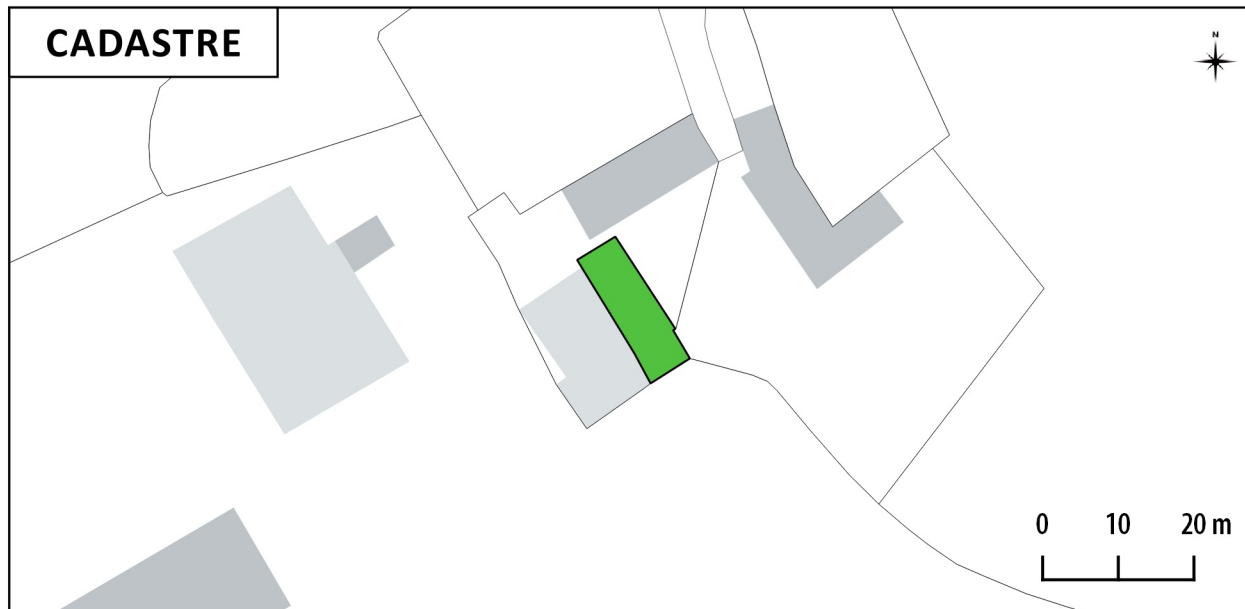
## Commune de PLEDRAN Proposition de changement de destination des bâtiments



### SITUATION



### CADASTRE



### VUE AERIEENNE



### PHOTO

# 86 - La Ville Es Riaux

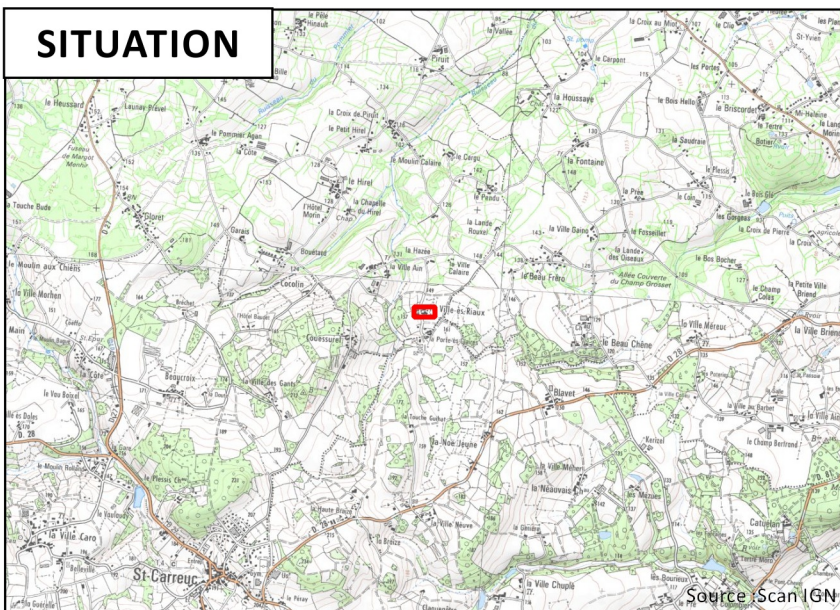
Emprise au sol : 66 m<sup>2</sup>

## Commune de PLEDRAN

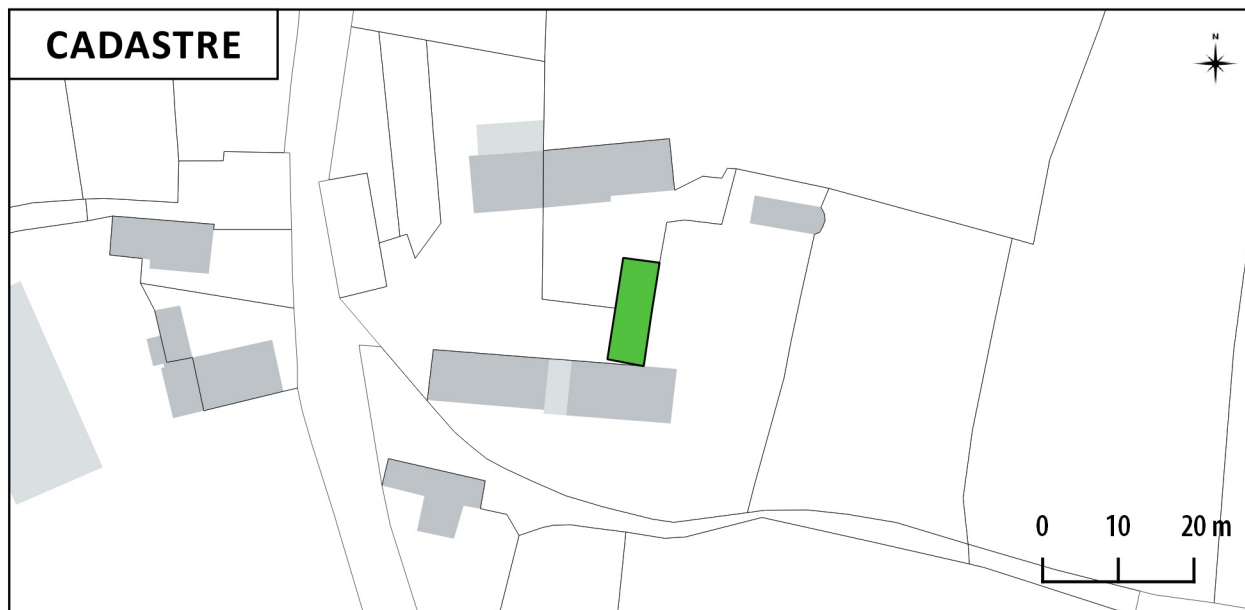
### Proposition de changement de destination des bâtiments



#### SITUATION



#### CADASTRE



#### VUE AERIENNE



#### PHOTO



# 87 - Hérupel

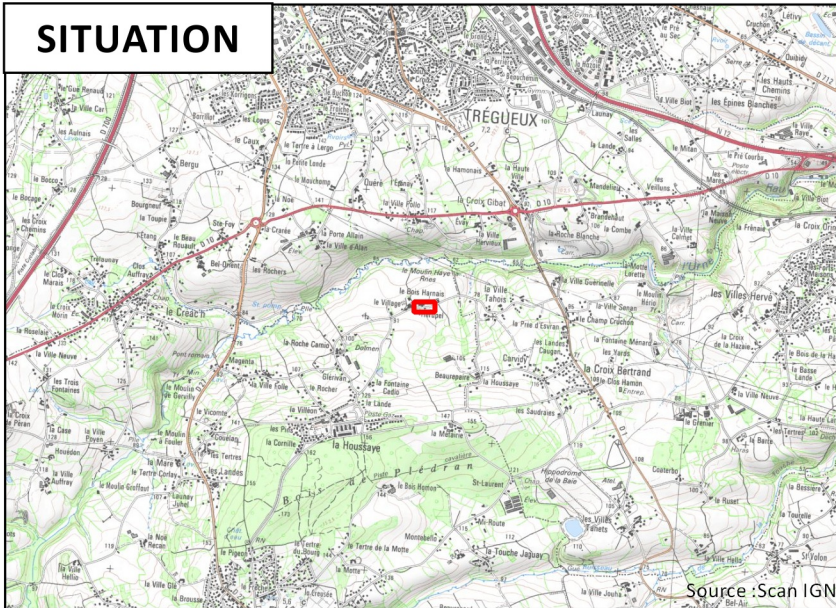
Emprise au sol : 86 m<sup>2</sup>

## Commune de PLEDRAN

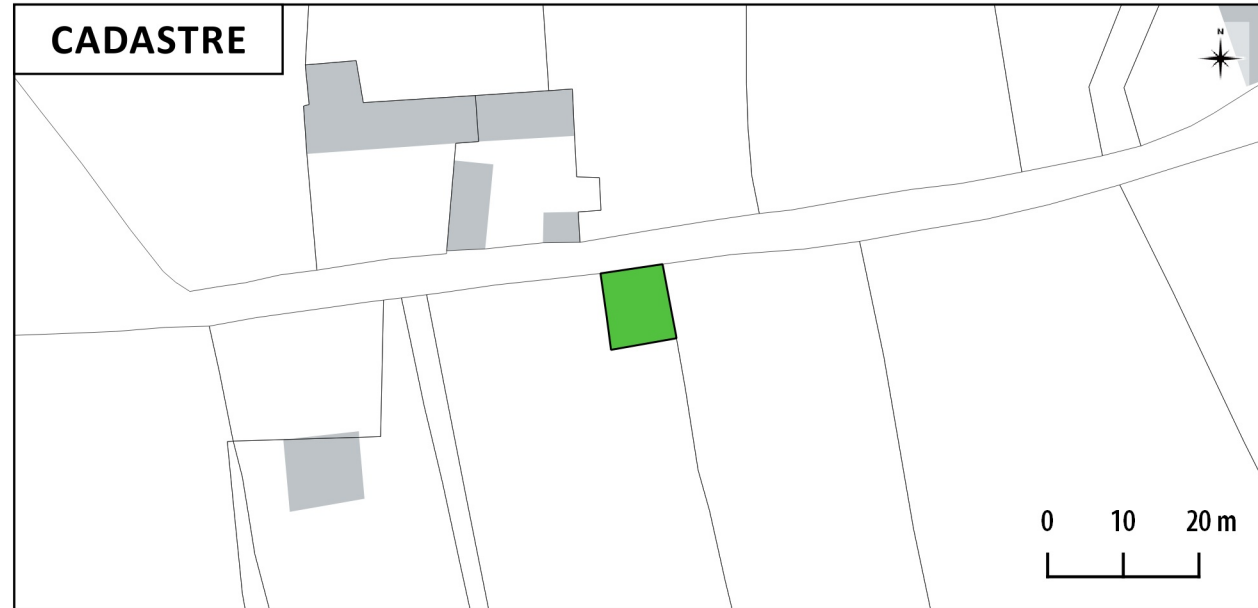
### Proposition de changement de destination des bâtiments



#### SITUATION



#### CADASTRE



#### VUE AERIENNE



#### PHOTO

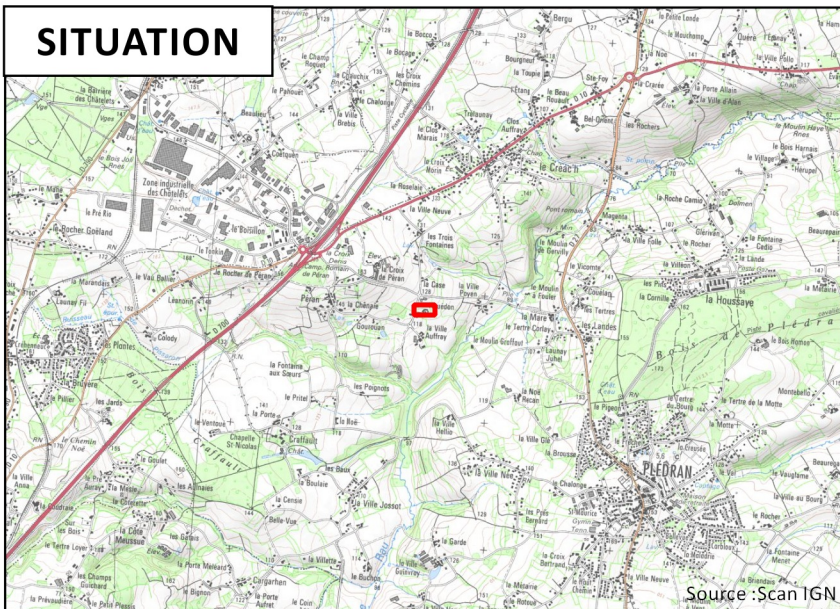
# 88 - Houédon

Emprise au sol : 341 m<sup>2</sup>

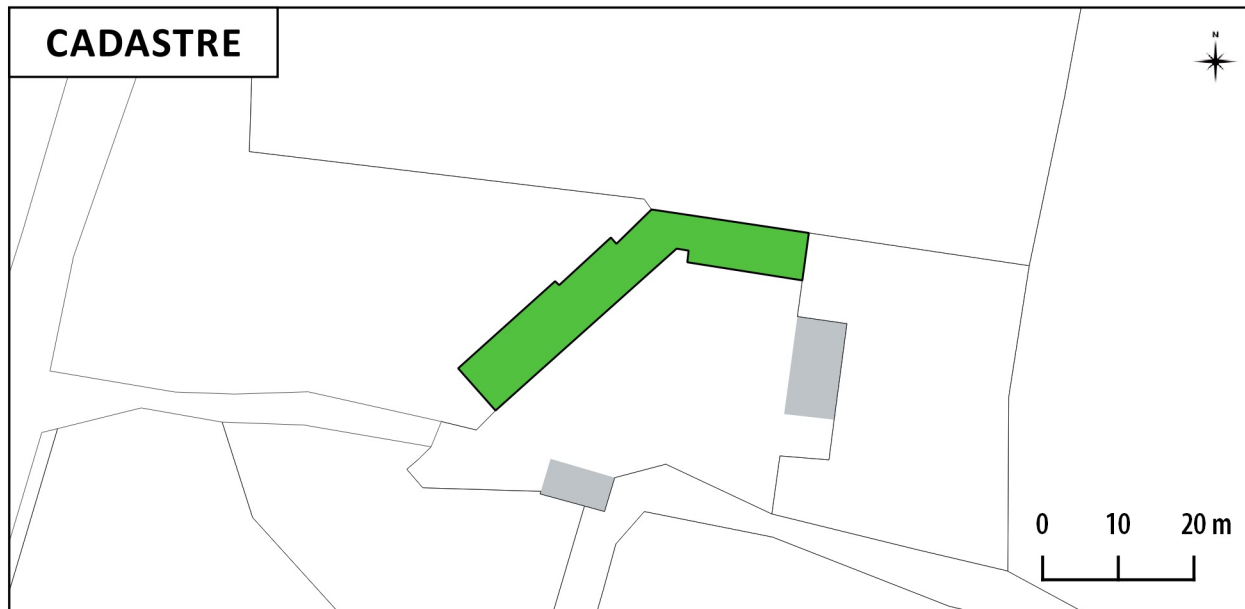
## Commune de PLEDRAN Proposition de changement de destination des bâtiments



### SITUATION



### CADASTRE



### VUE AERIENNE



### PHOTO



# 89 - La Fontaine Ménet

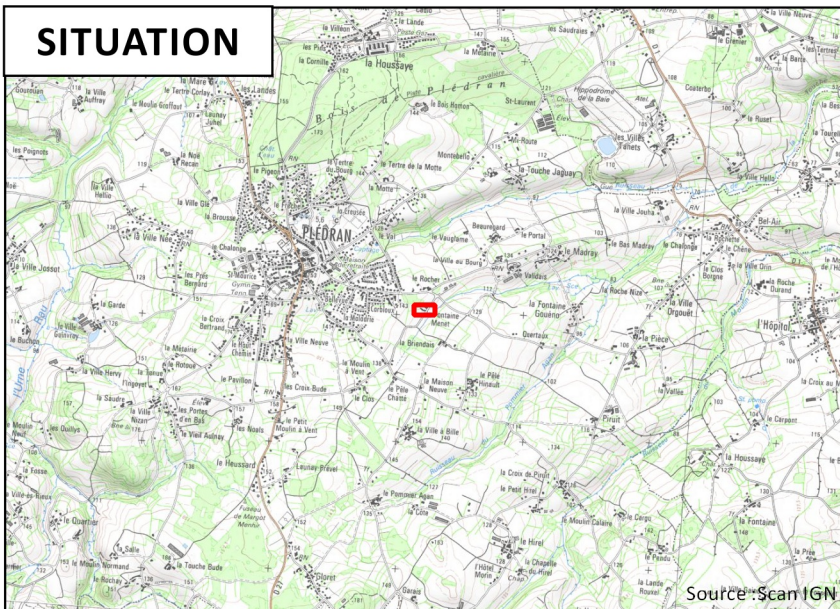
Emprise au sol : 172 m<sup>2</sup>

## Commune de PLEDRAN

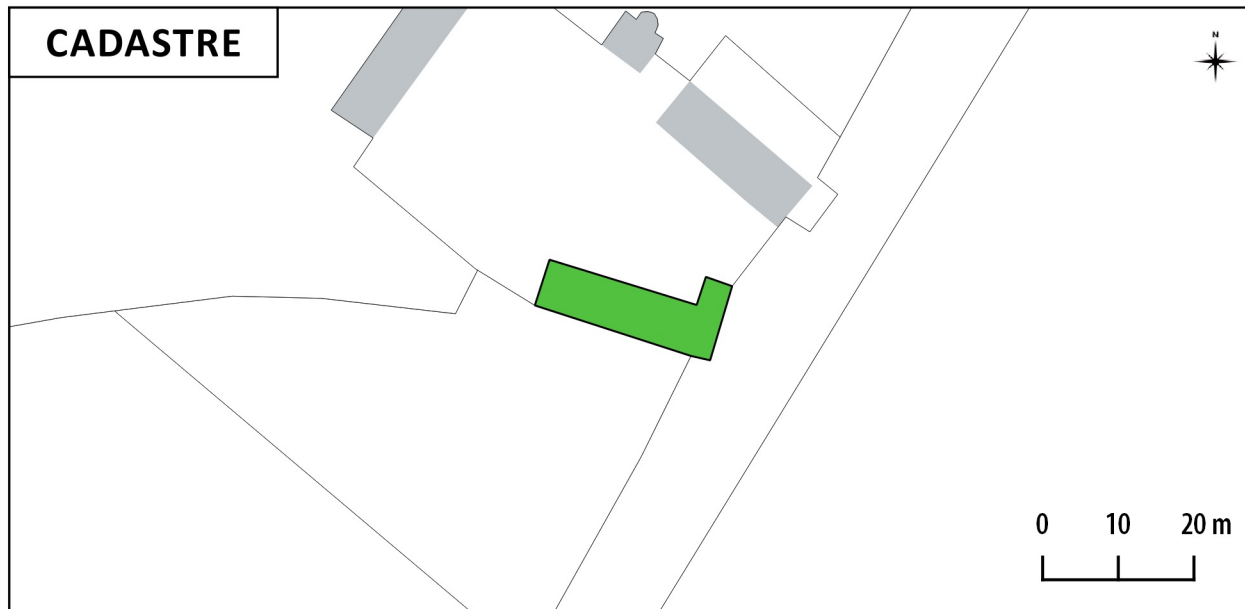
### Proposition de changement de destination des bâtiments



#### SITUATION



#### CADASTRE



#### VUE AERIEENNE



#### PHOTO

# 90 - Craffault

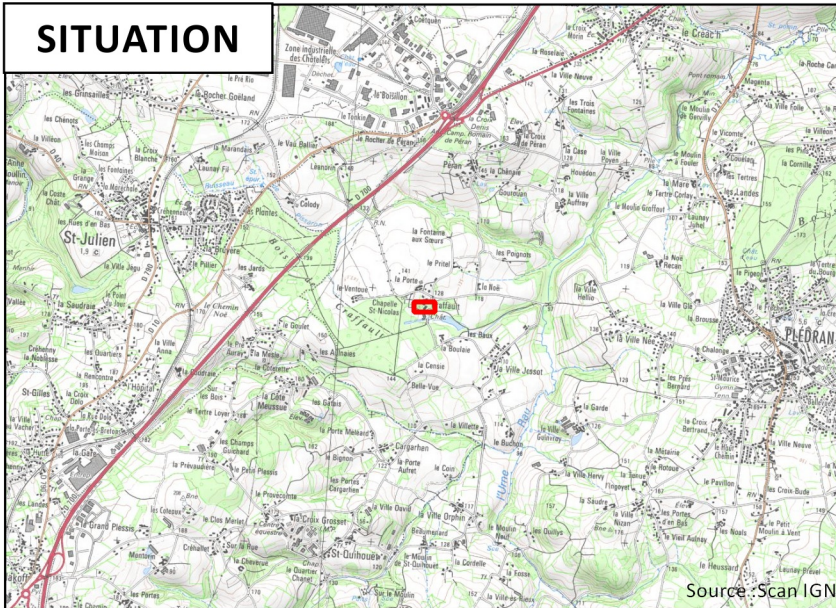
Emprise au sol : 379 m<sup>2</sup>

## Commune de PLEDRAN

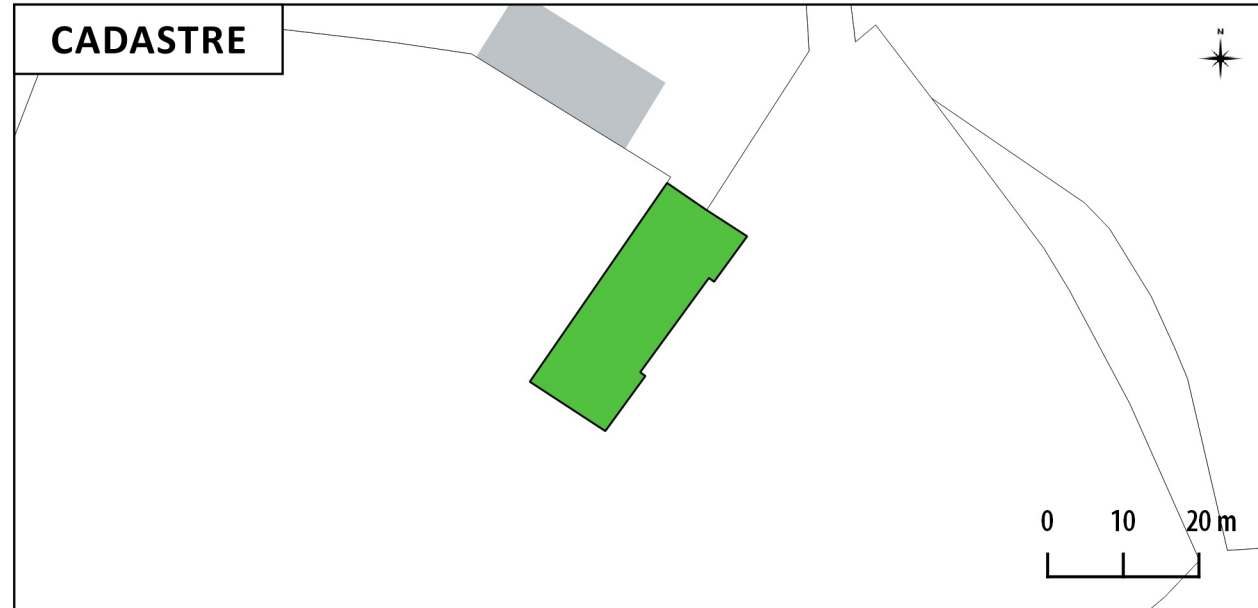
### Proposition de changement de destination des bâtiments



#### SITUATION



#### CADASTRE



#### VUE AERIEENNE



#### PHOTO

# 91 - La Ville Folle

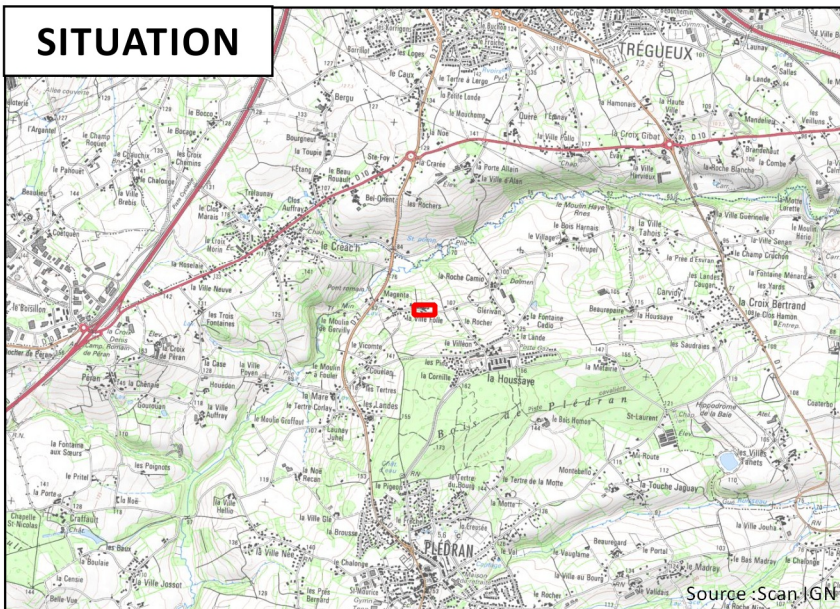
Emprise au sol : 71 m<sup>2</sup>

## Commune de PLEDRAN

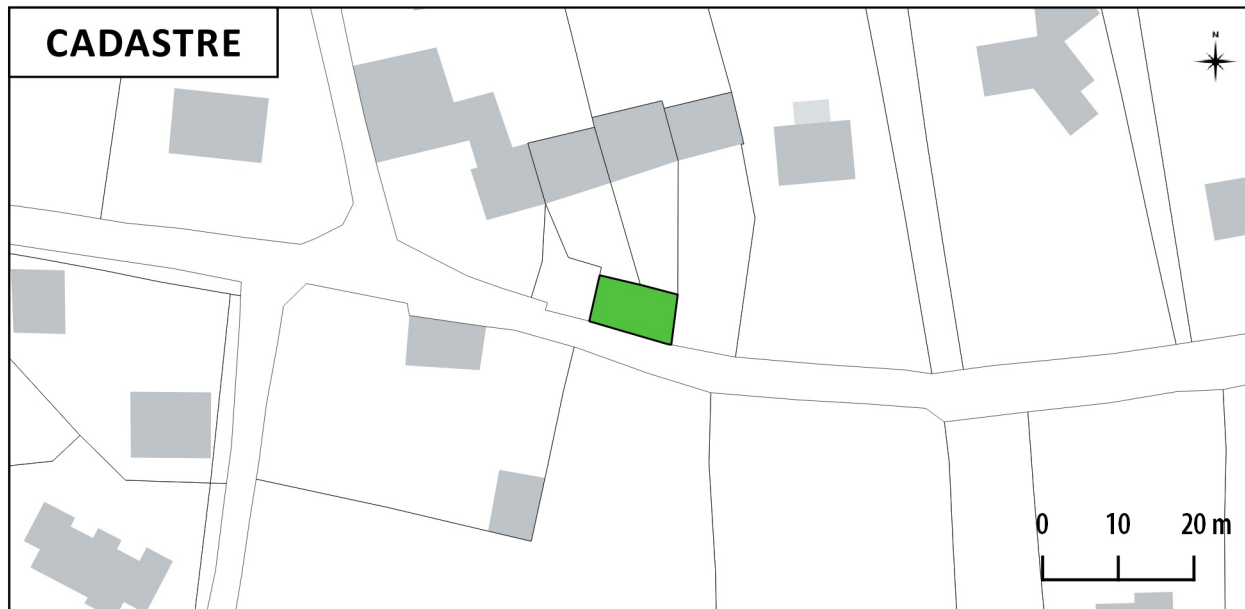
### Proposition de changement de destination des bâtiments



#### SITUATION



#### CADASTRE



#### VUE AERIEENNE



#### PHOTO